アンコウ・キアンコウ中のセシウムの放射能濃度（9/30公表分まで）

厚労 No. 公表	水産 No.	産地 都道府県	産地 採取地	採取／流通品	魚種等	採取部位	採取日（購入日）	公表日	検査結果（Bq/kg） I-131／生息域	セシウム計	セシウム-134	セシウム-137
1. 金華山以北												
	1606	宮城県	江島沖		キアンコウ		8/22	8/24	ND	1		
11/24	4232	宮城県	金華山沖		キアンコウ		11/13	11/24	ND	3.8	< 2.3	3.8
11/24	4233	宮城県	金華山沖		キアンコウ	肝臓	11/13	11/24	ND	2.3	< 2.2	2.3
12/7	4597	宮城県	追波湾沖		キアンコウ		11/27	12/7	ND	5.2	2	3.2
12/7	4598	宮城県	追波湾沖		キアンコウ	肝臓	11/27	12/7	ND	ND	< 2.1	< 1.8
1/13	5254	岩手県	久慈市沖		キアンコウ		1/10	1/13	ND	1.48	0.58	0.9
2/6	5895	青森県	東通村尻屋沖		キアンコウ	肝臓	1/30	2/3	ND	ND	< 2.0	< 2.4
2/6	5896	青森県	東通村尻屋沖		キアンコウ		1/30	2/3	ND	0.61	< 0.43	0.61
2/17	6191	青森県	六ヶ所村尾鮟沖		アンコウ	筋肉	2/5	2/10	ND	6.8	3.1	3.7
2/17	6192	青森県	六ヶ所村尾鮟沖		アンコウ	肝臓	2/5	2/10	ND	2.6	< 2.4	2.6
2/29	6501	青森県	風間浦村蛇浦沖		キアンコウ	筋肉	2/14	2/21	ND	ND	< 0.51	< 0.60
2/29	6502	青森県	風間浦村蛇浦沖		キアンコウ	肝臓	2/14	2/21	ND	ND	< 3.1	< 3.4
2/29	6815	青森県	六ヶ所村鷹架沖		キアンコウ		2/19	2/27	ND	2.5	1.1	1.4
2/29	6816	青森県	六ヶ所村鷹架沖		キアンコウ	肝臓	2/19	2/27	ND	ND	< 3.7	< 2.3
3/9	7347	青森県	八戸沖		キアンコウ	筋肉	2/29	3/6	ND	ND	< 0.76	< 0.59
3/9	7348	青森県	八戸沖		キアンコウ	肝臓	2/29	3/6	ND	ND	< 2.6	< 2.7
3/30	7385	青森県	六ヶ所村尾鮟沖		キアンコウ	筋肉	3/5	3/13	ND	ND	< 0.64	< 0.68
3/30	7386	青森県	六ヶ所村尾鮟沖		キアンコウ	肝臓	3/5	3/13	ND	ND	< 2.7	< 3.3
3/21	7822	宮城県	気仙沼沖		キアンコウ		3/14	3/21	ND	1.2	0.57	0.63
3/21	7823	宮城県	気仙沼沖		キアンコウ	肝臓	3/14	3/21	ND	ND	< 6.5	< 7.2
3/30	8219	青森県	六ヶ所村尾鮟沖		キアンコウ	筋肉	3/18	3/27	ND	0.57	< 0.48	0.57
3/30	8220	青森県	六ヶ所村尾鮟沖		キアンコウ	肝臓	3/18	3/27	ND	ND	< 5.8	< 5.8
4/4	148	宮城県	宮城県沖（金華山以北）		キアンコウ		3/26	4/4	底層	0.7	< 0.52	0.7
4/6	271	宮城県	歌津末の崎沖		キアンコウ		3/29	4/6	底層	ND	< 7.2	< 5.8
4/11	473	宮城県	志津川沖		キアンコウ		4/3	4/11	底層	1.4	0.58	0.86
5/16	910	青森県	風間浦村蛇浦沖		キアンコウ		4/10	4/17	底層	0.42	< 0.44	0.42
5/16	911	青森県	風間浦村蛇浦沖		キアンコウ	肝臓	4/10	4/17	底層	< 13	< 7.1	< 6.1
5/16	944	青森県	八戸沖		キアンコウ		4/15	4/19	底層	0.77	< 0.41	0.77
5/16	945	青森県	八戸沖		キアンコウ	肝臓	4/15	4/19	底層	< 9.4	< 4.5	< 4.9
5/16	1631	青森県	風間浦村蛇浦沖		キアンコウ		4/23	4/27	底層	0.47	< 0.40	0.47
5/16	1632	青森県	風間浦村蛇浦沖		キアンコウ	肝臓	4/23	4/27	底層	< 12	< 6.1	< 6.0
5/16	2429	宮城県	金華山～江の島沖		キアンコウ		5/10	5/16	底層	4.4	2	2.4
5/21		青森県	八戸漁港(三沢沖)		キアンコウ		5/14		底層	< 25	< 15	< 10
6/4		青森県	八戸漁港（六ヶ所沖）		キアンコウ		5/26		底層	< 25	< 15	< 10
6/11	2642	青森県	三沢沖		キアンコウ	筋肉	5/14	5/21	底層	1.6	0.4	1.2
6/11	2643	青森県	三沢沖		キアンコウ	肝臓	5/14	5/21	底層	< 6.9	< 2.7	< 4.2
6/11	3423	青森県	六ヶ所村尾鮟沖		キアンコウ	筋肉	5/26	5/31	底層	0.75	0.35	0.4
6/11	3424	青森県	六ヶ所村尾鮟沖		キアンコウ	肝臓	5/26	5/31	底層	< 7.5	< 3.7	< 3.8
8/10	4619	青森県	風間浦村蛇浦沖		キアンコウ	筋肉	6/15	6/20	底層	< 11	< 5.2	< 5.8
8/10	4620	青森県	風間浦村蛇浦沖		キアンコウ	肝臓	6/15	6/20	底層	< 12	< 5.6	< 6.1
6/22	4708	岩手県	久慈市沖		キアンコウ		6/19	6/22	底層	< 11	< 5.6	< 4.9
6/22	4709	岩手県	釜石市沖		キアンコウ		6/19	6/22	底層	< 0.89	< 0.40	< 0.49
7/2	5175	岩手県	久慈市沖		キアンコウ		6/26	6/29	底層	< 9.6	< 4.4	< 5.2
9/12		青森県	八戸港(東通村尻屋沖)		キアンコウ		9/4		底層	< 25	< 15	< 10
9/24	9036	青森県	東通村尻屋沖		キアンコウ		9/4	9/12	底層	< 0.85	< 0.40	< 0.45
2. 仙台湾・仙台湾沖												
3/28	8281	宮城県	宮城県沖（金華山以南）		アンコウ		3/19	3/28	ND	ND	< 6.9	< 6.8
3/28	8282	宮城県	宮城県沖（金華山以南）		アンコウ	肝臓	3/19	3/28	ND	ND	< 5.8	< 5.5
3/28	8286	宮城県	宮城県沖（金華山以南）		キアンコウ		3/21	3/28	ND	ND	< 5.2	< 4.6
3/28	8287	宮城県	宮城県沖（金華山以南）		キアンコウ	肝臓	3/21	3/28	ND	ND	< 4.6	< 5.0
5/23	2720	宮城県	仙台湾		アンコウ		5/14	5/23	底層	30	12	18
5/25	3067	宮城県	仙台湾		キアンコウ		5/18	5/25	底層	24	8.7	15
5/25	3069	宮城県	仙台湾		キアンコウ		5/20	5/25	底層	13	5.6	7.7
6/6	3782	宮城県	仙台湾		キアンコウ		5/28	6/6	底層	15	6.1	8.5
	3836	宮城県	仙台湾		キアンコウ		6/1	6/8	底層	17	7	9.9
6/20	4601	宮城県	名取閖上沖		キアンコウ		6/11	6/20	底層	8.4	3.4	5
6/22	4737	宮城県	仙台湾		キアンコウ		6/15	6/22	底層	< 13	< 5.6	< 7.4
7/4	5476	宮城県	名取閖上沖		キアンコウ		6/25	7/4	底層	16	6.1	10
7/6	5541	宮城県	名取閖上沖		キアンコウ		6/29	7/6	底層	15	5.6	9.1
7/20	6235	宮城県	名取閖上沖		キアンコウ		7/12	7/20	底層	< 8.4	< 4.7	< 3.7
8/1	6904	宮城県	仙台湾		キアンコウ		7/23	8/1	底層	11	4.2	6.7
8/3	7001	宮城県	名取閖上沖		キアンコウ		7/27	8/3	底層	6.4	2.5	3.9
3. 福島沖40km以遠												
11/9	3603	福島県	相馬市原釜沖50km		キアンコウ		11/5	11/9	ND	36	11	25
11/16	3891	福島県	新地町沖40km		キアンコウ		11/12	11/16	ND	ND	< 8.8	< 8.9

アンコウ・キアンコウ中のセシウムの放射能濃度（9/30公表分まで）

厚労 No. 公表	水産 No.	産地 都道府県	産地 採取地	採取／流通品	魚種等	採取部位	採取日（購入日）	公表日	検査結果（Bq/kg） I-131／生息域	セシウム計	セシウム-134	セシウム-137
11/24	4140	福島県	南相馬市鹿島沖40km		キアンコウ		11/18	11/24	ND	30	11	19
1/25	5537	福島県	南相馬市鹿島沖50km		キアンコウ		1/18	1/25	ND	9.4	< 8.5	9.4
1/25	5538	福島県	相馬市原釜沖40km		キアンコウ		1/18	1/25	ND	38	11	27
2/15	6352	福島県	相馬市原釜沖40km		キアンコウ		2/10	2/15	ND	ND	< 8.8	< 9.6
3/28	8115	福島県	浪江町請戸沖50km		キアンコウ		3/22	3/28	ND	ND	< 9.2	< 8.2
4/11	388	福島県	楢葉町沖45km		キアンコウ		4/6	4/11	底層	< 18	< 9.1	< 9.3
7/18	6110	福島県	新地町沖40km		キアンコウ		7/10	7/18	底層	78	29.9	48.3
9/5	8505	福島県	相馬市原釜沖48km		キアンコウ		8/28	9/5	底層	13	< 9.3	13.4
4. 新地町・相馬市・南相馬市												
5196	594	福島県	相馬市原釜沖		キアンコウ		6/8	6/15	ND	ND	ND	ND
5740	714	福島県	相馬市原釜沖		キアンコウ		6/16	6/23	ND	37	20	17
	1002	福島県	南相馬市原町沖		キアンコウ		7/11	7/13	ND	28	13	15
	1177	福島県	南相馬市原町沖		キアンコウ		7/25	7/27	ND	28	13	15
	1564	福島県	南相馬市鹿島沖		キアンコウ		8/22	8/24	ND	95	44	51
	1666	福島県	南相馬市鹿島沖		キアンコウ		8/29	8/31	ND	37	20	17
	1667	福島県	南相馬市原町沖		キアンコウ		8/29	8/31	ND	54	26	28
	1767	福島県	相馬市原釜沖		キアンコウ		8/29	9/7	ND	75	34	41
	1768	福島県	南相馬市鹿島沖		キアンコウ		9/5	9/7	ND	49	21	28
	2121	福島県	南相馬市原町沖		キアンコウ		9/15	9/21	ND	110	50	60
	2122	福島県	南相馬市原町沖		キアンコウ		9/15	9/21	ND	57	28	29
10/12	2667	福島県	南相馬市鹿島沖		キアンコウ		10/6	10/12	ND	136	61	75
2/8	6040	福島県	南相馬市原町沖25km		キアンコウ		1/31	2/8	ND	40	17	23
2/22	6550	福島県	南相馬市小高沖25km		キアンコウ		2/15	2/22	ND	ND	< 11	< 8.1
3/7	7172	福島県	南相馬市鹿島沖30km		キアンコウ		2/29	3/7	ND	ND	< 6.6	< 9.5
3/14	7405	福島県	相馬市沖30km		キアンコウ		3/8	3/14	ND	ND	< 8.6	< 8.8
3/21	7717	福島県	相馬市磯部沖30km		キアンコウ		3/14	3/21	ND	35	18	17
4/4	58	福島県	相馬市原釜沖30km		キアンコウ		3/29	4/4	底層	ND	< 9.0	< 8.5
4/11	386	福島県	相馬市磯部沖35km		キアンコウ		4/2	4/11	底層	< 16	< 7.8	< 8.0
4/11	387	福島県	南相馬市原町沖30km		キアンコウ		4/2	4/11	底層	< 13	< 6.2	< 6.3
4/18	735	福島県	相馬市原釜沖35km		キアンコウ		4/10	4/18	底層	< 17	< 8.9	< 7.6
4/25	1267	福島県	南相馬市小高沖30km		キアンコウ		4/17	4/25	底層	< 15	< 7.8	< 6.7
4/25	1268	福島県	新地町沖10km		キアンコウ		4/18	4/25	底層	< 16	< 7.9	< 7.7
5/16	2352	福島県	相馬市原釜沖35km		キアンコウ		5/7	5/16	底層	< 19	< 9.2	< 9.3
5/30	3277	福島県	南相馬市原町沖30km		キアンコウ		5/21	5/30	底層	9.1	< 9.3	9.05
6/13	4086	福島県	相馬市磯部沖10km		キアンコウ		6/5	6/13	底層	< 16	< 8.1	< 7.8
6/13	4087	福島県	相馬市原釜沖38km		キアンコウ		6/6	6/13	底層	< 17	< 9.7	< 7.2
6/20	4504	福島県	南相馬市原町沖25km		キアンコウ		6/12	6/20	底層	< 19	< 7.5	< 11
6/27	4974	福島県	相馬市磯部沖35km		キアンコウ		6/19	6/27	底層	31	10.2	20.5
7/11	5741	福島県	相馬市磯部沖33km		キアンコウ		7/3	7/11	底層	36	14.9	21.4
7/18	6111	福島県	相馬市磯部沖38km		キアンコウ		7/10	7/18	底層	62	25.7	36.5
7/25	6438	福島県	新地町沖10km		キアンコウ		7/19	7/25	底層	< 14	< 8.0	< 6.2
8/1	6810	福島県	相馬市磯部沖12km		キアンコウ		7/24	8/1	底層	39	15.7	23.3
8/8	7193	福島県	南相馬市鹿島沖25km		キアンコウ		8/1	8/8	底層	12	< 10	12
8/16	7553	福島県	新地町沖30km		キアンコウ		8/6	8/16	底層	< 15	< 8.4	< 6.6
8/16	7555	福島県	相馬市原釜沖21km		キアンコウ		8/9	8/16	底層	9.1	< 8.1	9.08
9/12	8911	福島県	南相馬市原町沖25km		キアンコウ		9/3	9/12	底層	< 17	< 9.8	< 7.3
9/19	9346	福島県	新地町沖37km		キアンコウ		9/11	9/19	底層	9.2	< 9.2	9.18
9/19	9347	福島県	相馬市磯部沖30km		キアンコウ		9/11	9/19	底層	< 17	< 9.5	< 7.8
9/26	9635	福島県	新地町沖39km		キアンコウ		9/20	9/26	底層	49	15.2	33.7
9/26	9636	福島県	相馬市磯部沖32km		キアンコウ		9/20	9/26	底層	< 16	< 9.5	< 6.5
5. 南相馬・浪江・双葉（20-30km圏北側）												
11/2	3414	福島県	浪江町請戸沖	20-30km圏	キアンコウ		10/29	11/2	ND	63	24	39
11/16	3892	福島県	双葉町沖	20-30km圏	キアンコウ		11/12	11/16	ND	50	22	28
5/9	1954	福島県	南相馬市原町沖	20-30km圏	キアンコウ		4/26	5/9	底層	< 16	< 8.6	< 7.3
5/23	2804	福島県	南相馬市小高沖20km	20-30km圏	キアンコウ		5/17	5/23	底層	13	< 11	12.8
6/6	3696	福島県	南相馬市原町沖	20-30km圏	キアンコウ		5/31	6/6	底層	< 16	< 8.6	< 7.1
6/13	4088	福島県	南相馬市原町沖17km	20-30km圏	キアンコウ		6/6	6/13	底層	< 19	< 11	< 8.0
7/4	5339	福島県	南相馬市小高沖18km	20-30km圏	キアンコウ		6/26	7/4	底層	< 20	< 11	< 8.8
8/1	6809	福島県	南相馬市原町沖18km	20-30km圏	キアンコウ		7/23	8/1	底層	< 13	< 7.3	< 5.9
8/16	7554	福島県	南相馬市原町沖19km	20-30km圏	キアンコウ		8/6	8/16	底層	< 18	< 9.7	< 8.7
6. 1F原発20km圏												
	42	T-B4	2F敷地沖合10km	底引き網 4	キアンコウ	全体	4/26	5/11	< 12	42	17	25
	103	T-B1	小高区沖合15km	底引き網 1	キアンコウ	全体	5/17	6/1	―	4.5	< 4.8	4.5
	120	T-B2	請戸川沖合18km	底引き網 2	キアンコウ	全体	5/17	6/1	―	4.3	< 4.6	4.3
	139	T-B4	2F敷地沖合10km	底引き網 4	キアンコウ	全体	5/21	6/8	―	26.5	9.5	17
	160	T-S4	1F敷地沖合3km	刺し網 4	キアンコウ	全体	5/25	6/8	―	16.4	5.4	11

アンコウ・キアンコウ中のセシウムの放射能濃度（9/30公表分まで）

厚労 No. 公表	水産 No.	産地 都道府県	産地 採取地	採取／流通品	魚種等	採取部位	採取日（購入日）	公表日	検査結果（Bq/kg） I-131／生息域	セシウム計	セシウム-134	セシウム-137
	179	T-S7	2F敷地沖合2km	刺し網 7	キアンコウ	全体	5/30	6/15	―	10	4.4	5.6
	191	T-B1	小高区沖合15km	底引き網 1	キアンコウ	全体	5/30	6/15	―	7.2	< 7.0	7.2
	199	T-B2	請戸川沖合18km	底引き網 2	キアンコウ	全体	5/30	6/15	―	14	7.6	6.4
	216	T-B3	1F敷地沖合10km	底引き網 3	キアンコウ	全体	6/4	6/22	―	16.6	8.8	7.8
	237	T-S2	小高区沖合3km	刺し網 2	キアンコウ	全体	6/6	6/22	―	11.5	4.9	6.6
	247	T-B1	小高区沖合15km	底引き網 1	キアンコウ	全体	6/14	6/29	―	31	12	19
	255	T-B2	請戸川沖合18km	底引き網 2	キアンコウ	全体	6/14	6/29	―	14.5	5.8	8.7
	274	T-B4	2F敷地沖合10km	底引き網 4	キアンコウ	全体	6/18	7/4	―	12.1	5.2	6.9
	301	T-S4	1F敷地沖合3km	刺し網 4	キアンコウ	全体	6/27	7/13	―	< 9.3	< 5.0	< 4.3
	356	T-B3	1F敷地沖合10km	底引き網 3	キアンコウ	全体	7/9	7/31	―	4.9	< 3.8	4.9
	498	T-B3	1F敷地沖合10km	底引き網 3	キアンコウ	全体	8/20	9/19	―	10.7	4.2	6.5
	507	T-B4	2F敷地沖合10km	底引き網 4	キアンコウ	全体	8/20	9/19	―	< 11	< 6.8	< 4.1
7. 楢葉・広野・いわき（20-30km圏南側）												
12/28	5098	福島県	いわき市久之浜沖	20-30km圏	キアンコウ		12/26	12/28	ND	43	17	26
3/21	7718	福島県	広野町沖	20-30km圏	キアンコウ		3/15	3/21	ND	81	35	46
5/9	1955	福島県	広野町沖	20-30km圏	キアンコウ		5/7	5/9	底層	32	15.4	16.3
5/16	2289	福島県	いわき市久之浜（沿岸）	20-30km圏	キアンコウ		5/14	5/16	底層	35	11.4	23.7
5/23	2803	福島県	広野町沖	20-30km圏	キアンコウ		5/14	5/23	底層	12	< 8.2	12.1
5/30	3215	福島県	いわき市久之浜沖	20-30km圏	キアンコウ		5/28	5/30	底層	< 20	< 11	< 9.0
6/20	4458	福島県	いわき市久之浜沖10km	20-30km圏	キアンコウ		6/18	6/20	底層	< 17	< 8.6	< 8.0
7/11	5742	福島県	広野町沖7km	20-30km圏	キアンコウ		7/6	7/11	底層	< 16	< 9.3	< 6.6
7/11	5743	福島県	広野町沖12km	20-30km圏	キアンコウ		7/9	7/11	底層	< 14	< 7.3	< 7.1
8/1	6811	福島県	広野町沖17km	20-30km圏	キアンコウ		7/30	8/1	底層	19	9.06	9.88
9/5	8506	福島県	楢葉町沖10km	20-30km圏	キアンコウ		9/3	9/5	底層	< 13	< 6.0	< 7.0
8. いわき市（塩屋崎より北）												
3015	262	福島県	いわき市四倉沖		キアンコウ	筋肉部のみ	5/9	5/13	ND	59	28	31
4812	552	福島県	いわき市平藤間沖		キアンコウ		6/6	6/9	ND	27	12	15
	879	福島県	いわき市久之浜沖		キアンコウ		7/4	7/6	ND	64	30	34
	976	福島県	いわき市平藤間沖		キアンコウ		7/5	7/13	ND	52	25	27
	1535	福島県	いわき市久之浜沖		キアンコウ		8/22	8/24	ND	400	190	210
	1647	福島県	いわき市沼之内沖		キアンコウ		8/29	8/31	ND	37	18	19
2/8	5981	福島県	いわき市沼之内沖		キアンコウ		2/5	2/8	ND	ND	< 8.9	< 6.5
3/28	8075	福島県	いわき市沼之内沖		キアンコウ		3/26	3/28	ND	ND	< 6.9	< 6.2
4/18	687	福島県	いわき市平藤間沖		キアンコウ		4/15	4/18	底層	< 16	< 7.3	< 8.2
6/6	3639	福島県	いわき市四倉沖		キアンコウ		6/4	6/6	底層	< 14	< 7.4	< 7.0
6/27	4924	福島県	いわき市平藤間沖		キアンコウ		6/18	6/27	底層	< 15	< 7.5	< 7.0
6/27	4925	福島県	いわき市沼之内沖10km		キアンコウ		6/25	6/27	底層	37	14.2	22.7
7/18	6043	福島県	いわき市沼之内沖28km		キアンコウ		7/11	7/18	底層	38	12.8	25.5
8/1	6765	福島県	いわき市四倉沖9km		キアンコウ		7/30	8/1	底層	32	17.2	14.5
8/8	7133	福島県	いわき市沼之内沖5km		キアンコウ		8/6	8/8	底層	< 15	< 7.5	< 7.5
9/5	8462	福島県	いわき市沼之内沖9km		キアンコウ		9/3	9/5	底層	< 17	< 8.9	< 8.1
9. いわき市（塩屋崎より南）												
	773	福島県	いわき市勿来沖		キアンコウ		6/27	6/29	ND	33	14	19
	1079	福島県	いわき市小名浜沖		キアンコウ		7/15	7/20	ND	110	48	62
	1272	福島県	いわき市小名浜沖		キアンコウ		8/1	8/3	ND	89	42	47
10/26	3094	福島県	いわき市豊間沖		キアンコウ		10/24	10/26	ND	72	30	42
1/18	5322	福島県	いわき市小名浜沖		キアンコウ		1/16	1/18	ND	18	9	9
2/15	6308	福島県	いわき市植田沖30km		キアンコウ		2/13	2/15	ND	ND	< 8.2	< 6.3
3/7	7117	福島県	いわき市勿来沖		キアンコウ		3/5	3/7	ND	ND	< 11	< 11
4/25	1208	福島県	いわき市勿来沖		キアンコウ		4/22	4/25	底層	< 15	< 8.0	< 7.1
5/23	2745	福島県	いわき市中之作沖		キアンコウ		5/21	5/23	底層	< 18	< 9.2	< 8.5
5/23	2746	福島県	いわき市勿来沖10km		キアンコウ		5/21	5/23	底層	< 15	< 7.2	< 7.4
7/4	5285	福島県	いわき市勿来沖10km		キアンコウ		7/2	7/4	底層	< 14	< 7.8	< 6.0
7/25	6378	福島県	いわき市勿来沖8km		キアンコウ		7/23	7/25	底層	< 16	< 8.6	< 7.8
9/12	8859	福島県	いわき市植田沖12km		キアンコウ		9/10	9/12	底層	< 15	< 7.3	< 7.2
10. 北茨城市・高萩市												
1532	109	茨城県	北茨城市沖		アンコウ	筋肉部のみ	4/15	4/16	9	7		
10/14	2786	茨城県	北茨城市沖		アンコウ		10/11	10/14	ND	10	3	7
11/28	4308	茨城県	北茨城市沖		アンコウ		11/23	11/28	ND	22	10	12
3/14	7507	茨城県	北茨城市沖		アンコウ		3/7	3/14	ND	7	3	4
3/26	7896	茨城県	北茨城市沖		アンコウ		3/15	3/23	ND	11	5	6
4/14	576	茨城県	北茨城市沖		アンコウ		4/6	4/14	底層	8.7	3.8	4.9
4/20	974	茨城県	北茨城市沖		アンコウ		4/17	4/20	底層	10	3.2	7.2
5/16	2257	茨城県	北茨城市沖		キアンコウ		5/8	5/15	底層	2	0.71	1.3
5/24	2905	茨城県	北茨城市沖		アンコウ		5/17	5/24	底層	15	6.3	8.3

アンコウ・キアンコウ中のセシウムの放射能濃度（9/30公表分まで）

厚労 No. 公表	水産 No.	産地 都道府県	産地 採取地	採取／流通品	魚種等	採取部位	採取日（購入日）	公表日	検査結果（Bq/kg） I-131／生息域	セシウム 計	セシウム -134	セシウム -137
6/5	3563	茨城県	北茨城市沖		アンコウ		5/28	6/5	底層	14	5.2	8.5
9/12	8986	茨城県	北茨城市沖		アンコウ		9/5	9/12	底層	< 4.3	< 1.9	< 2.4
11. 日立市・東海村・ひたちなか市												
1168	62	茨城県	ひたちなか沖		アンコウ	筋肉部のみ	4/7	4/8	2	ND		
	1738	茨城県	日立市沖		アンコウ		9/1	9/5	ND	23		
10/31	3286	茨城県	日立市沖		アンコウ		10/21	10/29	ND	14	7	7
11/11	3745	茨城県	ひたちなか市沖		アンコウ		11/9	11/11	ND	13	5	8
11/25	4208	茨城県	日立市沖		アンコウ		11/17	11/24	ND	43	19	24
11/25	4209	茨城県	東海村沖		アンコウ		11/15	11/24	ND	29	13	16
12/2	4446	茨城県	日立市沖		アンコウ		11/29	12/2	ND	34	15	19
12/16	4797	茨城県	日立市沖		アンコウ		12/13	12/16	ND	20	8	12
12/20	4854	茨城県	東海村沖		アンコウ		12/14	12/20	ND	73	31	42
1/18	5386	茨城県	ひたちなか市沖		アンコウ		1/13	1/18	ND	12	6	6
1/18	5387	茨城県	ひたちなか市沖		アンコウ		1/12	1/18	ND	12	5	7
2/9	6140	茨城県	ひたちなか市沖		アンコウ		2/10	2/9	ND	14	6	8
2/17	6433	茨城県	日立市沖		アンコウ		2/14	2/17	ND	10	5	5
3/2	7033	茨城県	日立市沖		アンコウ		2/27	3/2	ND	15	7	8
3/14	7508	茨城県	日立市沖		アンコウ		3/7	3/14	ND	3	<2.1	3
3/27	8015	茨城県	ひたちなか市沖		アンコウ		3/19	3/26	ND	45	19	26
4/14	577	茨城県	日立市沖		アンコウ		4/6	4/14	底層	6.1	2.3	3.8
4/14	578	茨城県	ひたちなか市沖		アンコウ		4/7	4/14	底層	27	11	16
4/19	914	茨城県	ひたちなか市沖		アンコウ		4/16	4/19	底層	< 12	< 6.2	< 5.7
4/23	1057	茨城県	東海村沖		アンコウ		4/16	4/23	底層	6.6	< 5.0	6.6
4/23	1058	茨城県	ひたちなか市沖		アンコウ		4/16	4/23	底層	9.3	< 6.2	9.3
5/11	2099	茨城県	日立市沖		アンコウ		5/7	5/11	底層	25	10	15
5/24	2906	茨城県	日立市沖		アンコウ		5/17	5/24	底層	16	6.6	9.7
6/19	4354	茨城県	日立市沖		アンコウ		6/12	6/19	底層	< 10	< 5.5	< 4.8
6/19	4355	茨城県	ひたちなか市沖		アンコウ		6/11	6/19	底層	7.6	3.1	4.5
7/4	5406	茨城県	日立市沖		キアンコウ		6/26	7/4	底層	49	17	32
7/4	5407	茨城県	ひたちなか市沖		キアンコウ		6/25	7/4	底層	< 9.4	< 4.4	< 5.0
9/12	8987	茨城県	日立市沖		アンコウ		9/4	9/12	底層	6.9	2.9	4
9/12	8988	茨城県	ひたちなか市沖		アンコウ		9/5	9/12	底層	3.3	< 1.5	3.3
9/26	9740	茨城県	日立市沖		アンコウ		9/18	9/26	底層	40	14	26
12. 大洗町・鉾田市												
955	44	茨城県	鉾田市玉田沖		アンコウ	筋肉部のみ	4/4	4/5	21	ND	ND	ND
	2330	茨城県	鉾田市沖		アンコウ		9/24	9/28	ND	50		
2/17	6434	茨城県	大洗町沖		アンコウ		2/10	2/17	ND	15	6	9
3/26	7897	茨城県	鉾田市沖		アンコウ		3/14	3/23	ND	12	5	7
3/26	7898	茨城県	鉾田市沖		アンコウ		3/15	3/23	ND	6	< 5.5	6
4/14	579	茨城県	大洗町沖		アンコウ		4/7	4/14	底層	< 6	< 3	< 3
5/1	1679	茨城県	大洗町沖		キアンコウ		4/25	5/1	底層	23	9.2	14
6/5	3564	茨城県	鉾田市沖		アンコウ		5/31	6/5	底層	18	7.6	10
7/4	5408	茨城県	大洗町沖		キアンコウ		6/25	7/4	底層	< 16	< 9.5	< 6.8
13. 鹿嶋市・神栖市												
12/16	4798	茨城県	鹿嶋市沖		アンコウ		12/13	12/16	ND	36	16	20
1/31	5710	茨城県	鹿嶋市沖		アンコウ		1/25	1/31	ND	ND	< 3	< 3
2/24	6714	茨城県	鹿嶋市沖		アンコウ		2/13	2/24	ND	22	9	13
3/14	7509	茨城県	神栖市沖		アンコウ		3/4	3/14	ND	5	2	3
5/11	2100	茨城県	神栖市沖		アンコウ		5/6	5/11	底層	13	5.5	7.8
14. 銚子以南												
20. その他												
10/28	3277	新潟県	佐渡沖	流通品	キアンコウ	可食部	10/25	10/28	ND	1	< 5	< 5
10/28	3278	新潟県	佐渡沖	流通品	キアンコウ	内臓部	10/25	10/28	ND	1	< 5	< 5
12/21	5010	兵庫県	山陰沖		アンコウ		12/18	12/21	ND	1	< 5	< 5
1/19	5492	山形県	鶴岡市沖		アンコウ		1/17	1/19	ND	1	< 5.0	< 6.4
3/30		新潟県	新潟市（新潟沖）		アンコウ		3/30		ND	1	< 5	< 5
8/3	7062	新潟県	新潟沖		アンコウ		8/3	8/3	底層	< 10	< 5.0	< 5.0

注：赤字の採取日は購入日、または推定日（検査日・公表日等の前日）です。

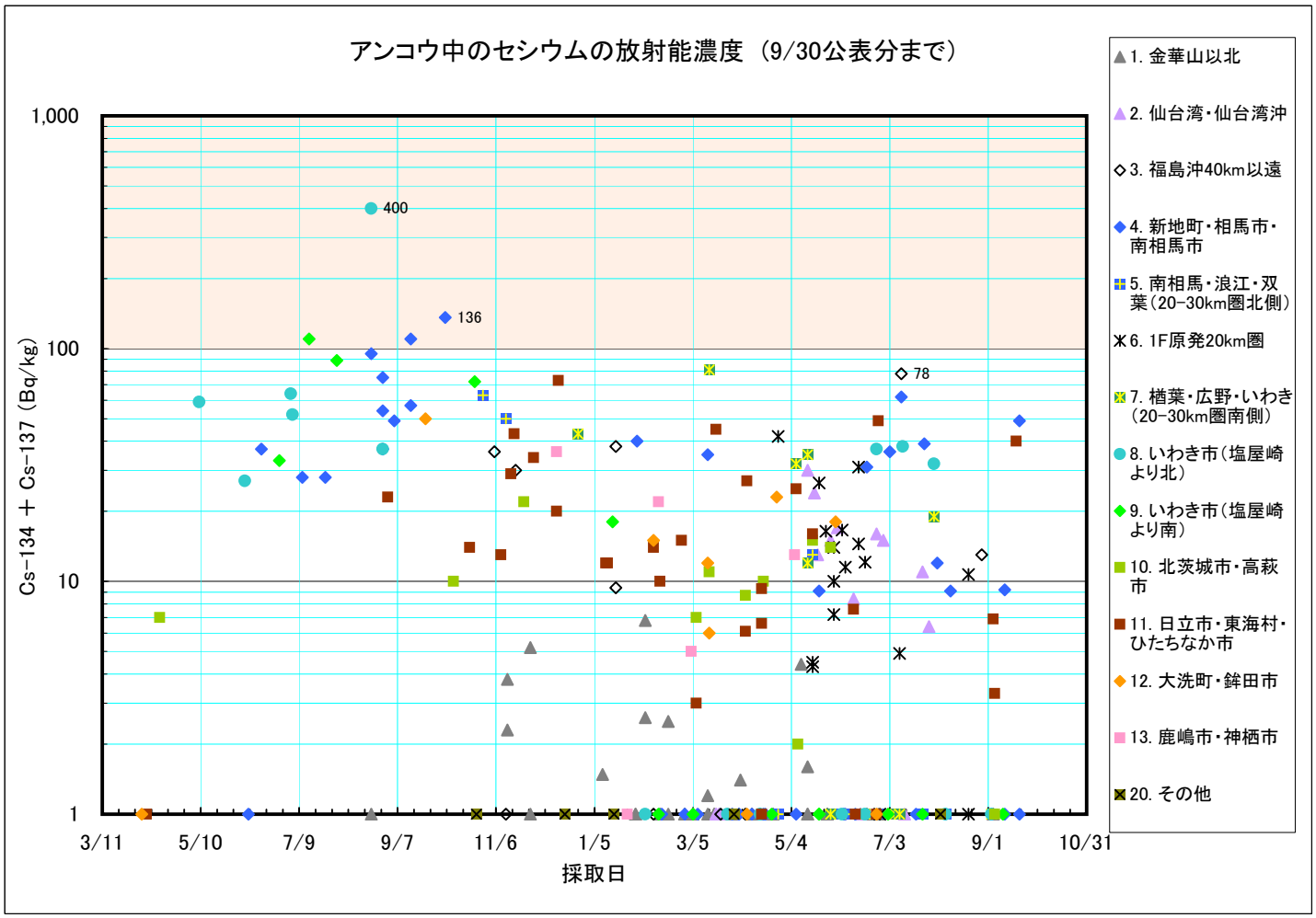
アンコウ中のセシウムの放射能濃度（9/30公表分まで）
1,000
100
10
1
Cs-134 ＋ Cs-137 (Bq/kg)
400
136
78
3/11
5/10
7/9
9/7
11/6
1/5
3/5
5/4
7/3
9/1
10/31
採取日
1. 金華山以北
2. 仙台湾・仙台湾沖
3. 福島沖40km以遠
4. 新地町・相馬市・南相馬市
5. 南相馬・浪江・双葉（20-30km圏北側）
6. 1F原発20km圏
7. 楢葉・広野・いわき（20-30km圏南側）
8. いわき市（塩屋崎より北）
9. いわき市（塩屋崎より南）
10. 北茨城市・高萩市
11. 日立市・東海村・ひたちなか市
12. 大洗町・鉾田市
13. 鹿嶋市・神栖市
20. その他

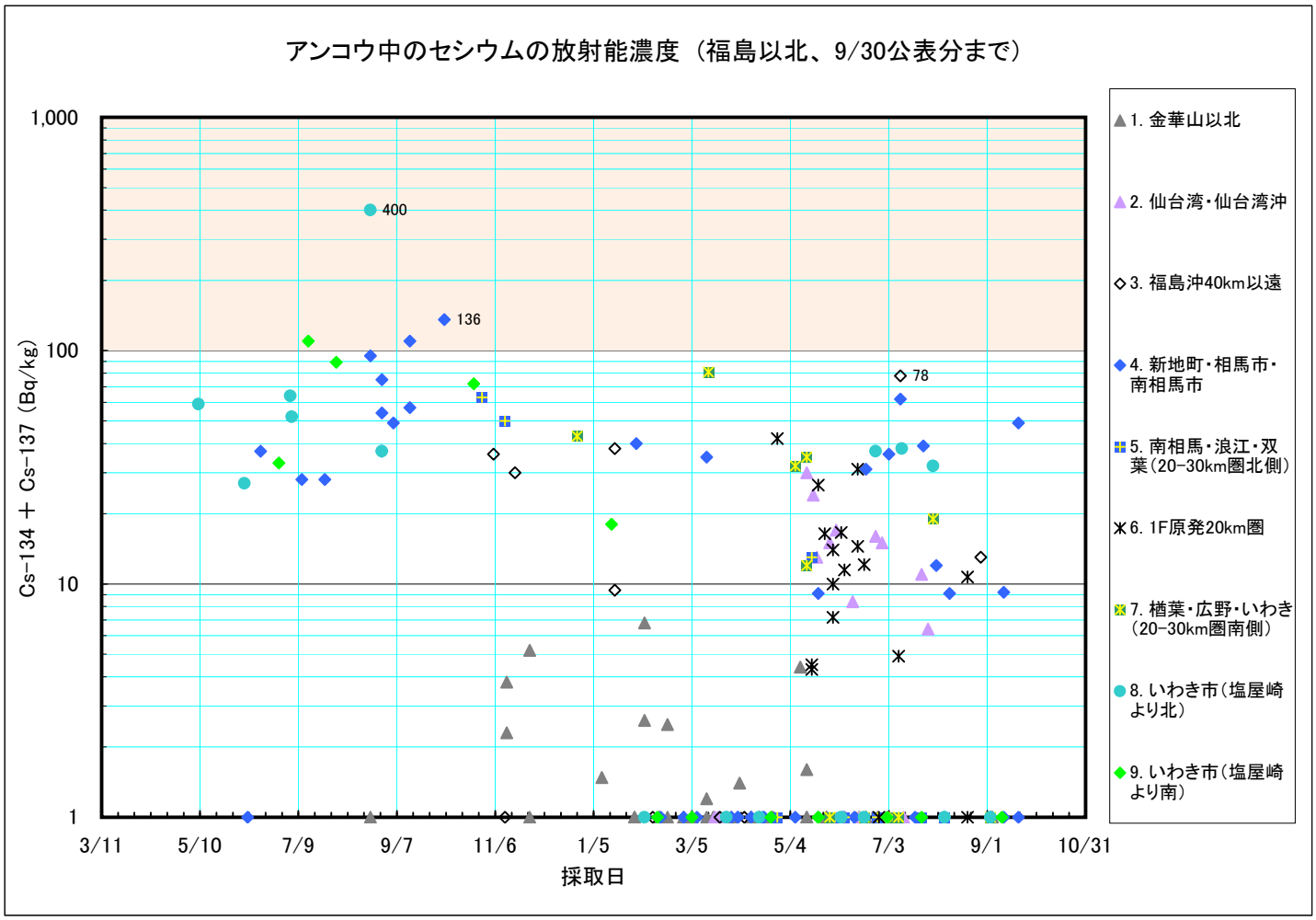
アンコウ中のセシウムの放射能濃度（福島以北、9/30公表分まで）
1,000
100
10
1
Cs-134 ＋ Cs-137 (Bq/kg)
400
136
78
3/11
5/10
7/9
9/7
11/6
1/5
3/5
5/4
7/3
9/1
10/31
採取日
1. 金華山以北
2. 仙台湾・仙台湾沖
3. 福島沖40km以遠
4. 新地町・相馬市・南相馬市
5. 南相馬・浪江・双葉（20-30km圏北側）
6. 1F原発20km圏
7. 楢葉・広野・いわき（20-30km圏南側）
8. いわき市（塩屋崎より北）
9. いわき市（塩屋崎より南）

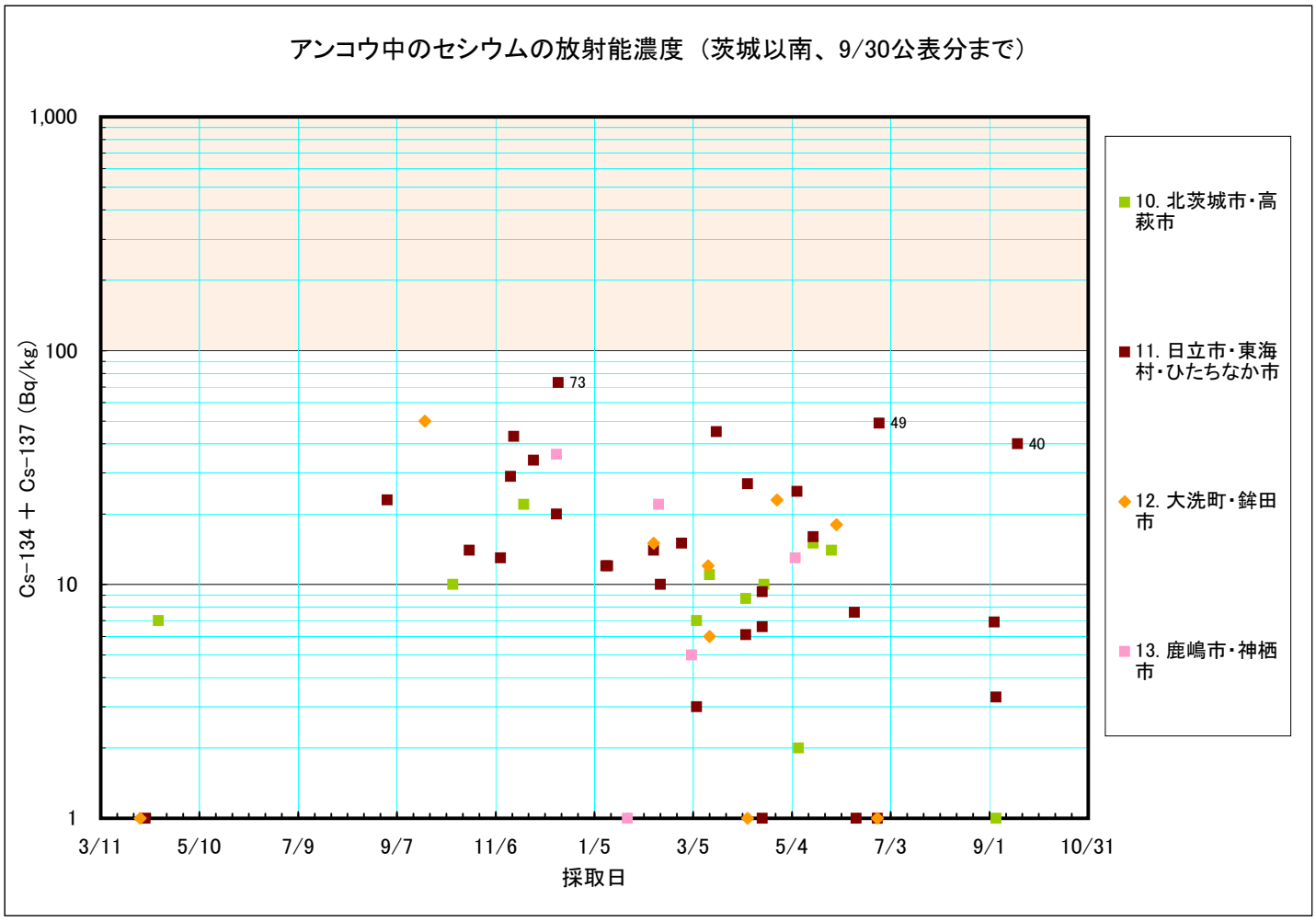
アンコウ中のセシウムの放射能濃度（茨城以南、9/30公表分まで）
1,000
100
10
1
Cs-134 ＋ Cs-137 (Bq/kg)
73
49
40
3/11
5/10
7/9
9/7
11/6
1/5
3/5
5/4
7/3
9/1
10/31
採取日
10. 北茨城市・高萩市
11. 日立市・東海村・ひたちなか市
12. 大洗町・鉾田市
13. 鹿嶋市・神栖市