

ヒラメ中のヨウ素とセシウムの放射能濃度(2012/9/30公表分まで)

厚労 No. 公表	水産 No.	産地		採取/流通品	魚種等	採取部位	採取日 (購入日)	公表日	検査結果(Bq/kg)			
		都道府県	採取地						I-131/ 生息域	セシウム 計	セシウム -134	セシウム -137
<b>1a. 青森・北海道沖</b>												
10/5	2362	青森県	三沢沖		ヒラメ		9/20	9/30	ND	5.3	2.8	2.5
10/5	2518	青森県	外ヶ浜町三厩沖		ヒラメ		9/28	10/4	ND	3.8	1.5	2.3
10/25	2835	青森県	東通村白糠沖		ヒラメ		10/12	10/18	ND	4.1	1.7	2.4
10/25	3003	青森県	佐井村牛滝沖		ヒラメ		10/14	10/20	ND	3.5	1.5	2
10/27		青森県	八戸漁港	流通品(新潟)	ヒラメ	可食部	10/25		ND	< 10	< 5	< 5
10/28		青森県	北海道青森県沖	流通品(大阪)	ヒラメ		10/27		ND	< 13	< 7	< 6
11/1	3311	青森県	外ヶ浜町竜飛沖		ヒラメ		10/24	10/31	ND	2.11	0.81	1.3
11/1	3339	青森県	三沢沖		ヒラメ		10/26	11/1	ND	2.31	0.91	1.4
11/15	3798	青森県	三沢沖		ヒラメ		11/7	11/14	ND	1.66	0.7	0.96
11/28	4337	青森県	東通村白糠沖		ヒラメ		11/22	11/29	ND	4.8	2.4	2.4
12/5	4485	青森県	外ヶ浜町三厩沖		ヒラメ		11/27	12/2	ND	< 0.86	< 0.44	< 0.42
12/8		北海道	函館沖	流通品(横浜)	ヒラメ		11/1		ND	< 5.4	< 2.7	< 2.7
12/13	4661	青森県	八戸沖		ヒラメ		12/7	12/13	ND	1.81	0.81	1
12/28	5080	青森県	三沢沖		ヒラメ		12/20	12/27	ND	3.2	1.5	1.7
2/13		北海道	泊前面海域		ヒラメ		12/20		ND	0.57	0.21	0.36
2/13		北海道	岩内前面海域		ヒラメ		10/28		ND	0.87	0.36	0.51
2/17	6189	青森県	むつ市大畑沖		ヒラメ		2/7	2/10	ND	< 4.1	< 1.9	< 2.2
2/29	6823	青森県	むつ市大畑沖		ヒラメ		2/22	2/28	ND	3.9	< 2.8	3.9
4/13	318	青森県	八戸沖		ヒラメ		4/2	4/9	底層	4.7	1.7	3
	943	青森県	八戸沖		ヒラメ		4/15	4/19	底層	1.9	0.56	1.3
5/23	2195	青森県	むつ市大畑沖		ヒラメ		5/9	5/14	底層	< 11	< 6.0	< 5.3
5/25		青森県		流通品(郡山)	ヒラメ		5/24		底層	< 16	< 8.06	< 7.98
6/6		青森県		流通品(千葉市)	ヒラメ		6/4		底層	16	6.4	9.88
6/11		青森県	むつ市大畑沖		ヒラメ		5/21		底層	< 10	< 4.4	< 5.7
6/11	3949	青森県	外ヶ浜町竜飛沖		ヒラメ		6/4	6/8	底層	< 0.99	< 0.40	< 0.59
6/13		青森県		流通品(東京)	ヒラメ		6/7		底層	< 21	< 11	< 10
6/22		青森県	大戸瀬港	流通品(横浜)	ヒラメ		6/19		底層	< 1.2	< 0.617	< 0.589
6/22		青森県		流通品(京都)	ヒラメ		6/21		底層	0.87	< 0.51	0.87
8/10	4906	青森県	むつ市大畑沖		ヒラメ		6/19	6/26	底層	< 12	< 5.3	< 6.3
8/10	5599	青森県	佐井沖		ヒラメ		7/1	7/6	底層	< 8.4	< 4.5	< 3.9
8/10	5870	青森県	八戸沖		ヒラメ		7/3	7/11	底層	3.8	1.8	2
8/10	5875	青森県	八戸沖		ヒラメ		7/8	7/12	底層	< 1.1	< 0.53	< 0.60
8/10	6181	青森県	東通村尻労沖		ヒラメ		7/9	7/13	底層	< 11	< 6.1	< 4.5
8/10	6187	青森県	東通村猿ヶ森沖		ヒラメ		7/9	7/18	底層	0.77	< 0.48	0.77
7/19		青森県	三沢漁港(三沢沖)		ヒラメ		6/22		底層	< 25	< 15	< 10
8/10	6361	青森県	三沢沖		ヒラメ		7/17	7/24	底層	< 0.79	< 0.35	< 0.44
8/10	6585	青森県	むつ市大畑沖		ヒラメ		7/19	7/26	底層	< 15	< 7.4	< 7.6
8/3		青森県		流通品(NIHS)	ヒラメ		7/23		底層	< 25	-	-
8/10	7066	青森県	三沢沖		ヒラメ		7/30	8/6	底層	1	< 0.47	< 0.60
8/14	7118	青森県	三沢沖		ヒラメ		7/30	8/8	底層	0.73	< 0.58	0.73
8/28	7664	青森県	おいらせ町百石沖		ヒラメ		8/7	8/17	底層	25	9.5	15
8/28	7665	青森県	東通村小田野沢沖		ヒラメ		8/6	8/17	底層	< 0.97	< 0.45	< 0.52
9/24	7932	青森県	おいらせ町百石沖		ヒラメ		8/20	8/27	底層	15	6.1	9.3
9/24	8306	青森県	三沢沖		ヒラメ		8/26	8/31	底層	17	6.8	9.9
9/24	8668	青森県	八戸沖		ヒラメ		9/2	9/7	底層	6.1	2.5	3.6
9/24	9038	青森県	むつ市大畑沖		ヒラメ		9/4	9/12	底層	< 11	< 6.0	< 5.1
9/24	9152	青森県	八戸沖		ヒラメ		9/9	9/14	底層	8.9	3.1	5.8
9/24	9201	青森県	東通村小田野沢沖		ヒラメ		9/12	9/19	底層	0.71	< 0.44	0.71
9/24	9508	青森県	八戸沖		ヒラメ		9/17	9/21	底層	6.3	2.3	4
<b>1b. 金華山以北～岩手沖</b>												
		宮城県	女川漁港	流通品(新潟)	ヒラメ	可食部	7/8	7/9	ND	5.4	-	-
	2380	岩手県	久慈市沖		ヒラメ		9/27	9/30	ND	4.7	2.2	2.5
10/6	2532	宮城県	女川沖		ヒラメ		9/27	10/6	ND	17.8	8.7	9.1
10/13	2742	宮城県	気仙沼沖		ヒラメ		10/4	10/13	ND	59	-	-
10/13	2747	宮城県	気仙沼湾		ヒラメ		10/5	10/13	ND	7.1	-	-
10/29	3273	岩手県	久慈市沖		ヒラメ		10/25	10/28	ND	15.4	14	1.4
11/9	3704	宮城県	大島湾～唐桑湾		ヒラメ		11/1	11/9	ND	3.3	< 3.2	3.3
11/11		岩手県	普代村	流通品(新潟)	ヒラメ	可食部	11/10		ND	< 10	< 5	< 5
12/15	4771	宮城県	金華山沖		ヒラメ		12/6	12/15	ND	4.6	2.1	2.5
12/21	4951	宮城県	金華山沖		ヒラメ		12/12	12/21	ND	14.1	6.7	7.4
12/21		岩手県	普代村	流通品(新潟)	ヒラメ	可食部	12/19		ND	< 10	< 5	< 5
12/28	5173	宮城県	金華山沖		ヒラメ		12/19	12/28	ND	19.1	8.1	11
1/19	5421	宮城県	金華山沖		ヒラメ		1/10	1/18	ND	7.4	3.3	4.1
2/1	5861	宮城県	金華山沖		ヒラメ		1/24	2/1	ND	21.1	9.1	12
2/8	6076	宮城県	宮城県沖(金華山以北)		ヒラメ		1/29	2/8	ND	3.2	< 2.2	3.2
2/22	6634	宮城県	松崎沖		ヒラメ		2/11	2/22	ND	11.1	4.6	6.5

ヒラメ中のヨウ素とセシウムの放射能濃度(2012/9/30公表分まで)

厚労 No. 公表	水産 No.	産地		採取/流通品	魚種等	採取部位	採取日 (購入日)	公表日	検査結果(Bq/kg)			
		都道府県	採取地						I-131/ 生息域	セシウム 計	セシウム -134	セシウム -137
2/29	6972	宮城県	大須沖		ヒラメ		2/20	2/29	ND	3.5	1.6	1.9
3/7	7231	宮城県	追波湾沖		ヒラメ		2/27	3/7	ND	2.13	0.73	1.4
3/9	7334	宮城県	気仙沼沖		ヒラメ		3/4	3/9	ND	5.6	2.5	3.1
3/9		宮城県	三陸南部沖	流通品(川崎)	ヒラメ		3/8		ND	17.4	8	9.4
3/21	7825	宮城県	気仙沼沖		ヒラメ		3/14	3/21	ND	3.6	1.4	2.2
3/28	8268	宮城県	気仙沼沖		ヒラメ		3/18	3/28	ND	3.7	1.6	2.1
4/4	142	宮城県	大須沖		ヒラメ		3/26	4/4	底層	16	6.3	10
4/4	173	宮城県	宮城県沖(金華山以南)		ヒラメ		3/27	4/4	底層	20	7.8	12
4/11	461	宮城県	大須沖		ヒラメ		4/2	4/11	底層	4.9	2.2	2.7
4/13	549	宮城県	大須沖		ヒラメ		4/8	4/13	底層	11	4.6	6.4
4/18	825	宮城県	雄勝大須沖		ヒラメ		4/11	4/18	底層	8.4	3.5	4.9
4/20	997	宮城県	雄勝町大須沖		ヒラメ		4/15	4/20	底層	6.7	2.7	4
4/25	1467	宮城県	気仙沼市本吉沖		ヒラメ		4/18	4/25	底層	14	6	8.2
4/27	1533	宮城県	江の島沖		ヒラメ		4/19	4/27	底層	2.7	1.2	1.5
5/2	1763	宮城県	歌津沖		ヒラメ		4/24	5/2	底層	14	6	7.8
5/2	1765	宮城県	気仙沼市大島沖		ヒラメ		4/24	5/2	底層	5.5	< 5.7	5.5
5/2	1768	宮城県	気仙沼市唐桑沖		ヒラメ		4/25	5/2	底層	2.9	1.2	1.7
5/2	1769	宮城県	気仙沼市唐桑沖		ヒラメ		4/25	5/2	底層	< 9.6	< 4.7	< 4.9
5/2	1781	宮城県	江の島沖		ヒラメ		4/25	5/2	底層	7.4	3	4.4
5/2	1786	宮城県	雄勝湾沖		ヒラメ		4/24	5/2	底層	4.9	2	2.9
5/11	2170	宮城県	雄勝湾沖		ヒラメ		5/6	5/11	底層	20	8.1	12
5/11	2172	宮城県	岩沼市二の倉沖		ヒラメ		5/6	5/11	底層	80	32	48
5/16	2426	宮城県	気仙沼市本吉沖		ヒラメ		5/9	5/16	底層	< 11	< 5.7	< 4.9
5/21	2521	宮城県	気仙沼沖		ヒラメ		5/10	5/18	底層	< 11	< 5.5	< 5.0
5/21	2536	宮城県	雄勝湾沖		ヒラメ		5/10	5/18	底層	13	5.3	7.9
5/21	2537	宮城県	雄勝湾沖		ヒラメ		5/12	5/18	底層	8.2	3.3	4.9
5/23	2688	宮城県	江の島沖		ヒラメ		5/7	5/23	底層	3.8	1.5	2.3
5/23	2689	宮城県	鮫浦湾沖		ヒラメ		5/13	5/23	底層	6.5	3	3.5
5/23	2698	宮城県	雄勝湾沖		ヒラメ		5/15	5/23	底層	29	11	18
5/25	3045	宮城県	女川湾沖		ヒラメ		5/20	5/25	底層	43	17	26
5/25	3050	宮城県	雄勝湾沖		ヒラメ		5/20	5/25	底層	6.3	2.2	4.1
5/30	3356	宮城県	雄勝湾沖		ヒラメ		5/21	5/30	底層	52	21	31
5/30	3357	宮城県	塩釜沖		ヒラメ		5/20	5/30	底層	18	7.4	11
6/1	3473	岩手県	岩泉町沖		ヒラメ		5/28	6/1	底層	< 8.8	< 4.0	< 4.8
6/1	3489	宮城県	南三陸町歌津沖		ヒラメ		5/25	6/1	底層	2.6	1	1.6
6/1	3491	宮城県	雄勝湾沖		ヒラメ		5/26	6/1	底層	4.5	1.8	2.7
6/6	3763	宮城県	金華山～江の島沖		ヒラメ		5/30	6/6	底層	10	4.5	5.8
6/6	3769	宮城県	南三陸町歌津沖		ヒラメ		5/31	6/6	底層	< 5.4	< 2.7	< 2.7
6/6	3770	宮城県	雄勝湾沖		ヒラメ		5/30	6/6	底層	8.1	3.3	4.8
	3859	宮城県	大須沖		ヒラメ		6/3	6/8	底層	7.8	2.8	5
	3864	宮城県	気仙沼市本吉沖		ヒラメ		6/3	6/8	底層	< 12	< 5.5	< 6.3
6/8	3908	岩手県	久慈市沖		ヒラメ		6/5	6/8	底層	< 14	< 6.7	< 6.9
6/8	3909	岩手県	宮古市沖		ヒラメ		6/4	6/8	底層	4	< 3.0	4
6/8	3910	岩手県	釜石市沖		ヒラメ		6/5	6/8	底層	< 14	< 6.3	< 7.3
6/8	3911	岩手県	岩手県沖		ヒラメ		6/4	6/8	底層	< 11	< 5.0	< 5.7
6/15	4271	岩手県	久慈市沖		ヒラメ		6/12	6/15	底層	< 8.5	< 3.9	< 4.6
6/15	4272	岩手県	岩手県沖		ヒラメ		6/11	6/15	底層	< 15	< 6.7	< 8.3
6/15	4285	宮城県	南三陸町歌津沖		ヒラメ		6/11	6/15	底層	< 8.6	< 4.5	< 4.1
6/20	4594	宮城県	女川湾沖		ヒラメ		6/11	6/20	底層	7.2	2.9	4.3
6/22	4700	岩手県	釜石市沖		ヒラメ		6/19	6/22	底層	< 9.9	< 5.0	< 4.9
6/22	4745	宮城県	金華山沖		ヒラメ		6/18	6/22	底層	26	11	15
6/27	5071	宮城県	雄勝湾沖		ヒラメ		6/18	6/27	底層	22	8.6	13
6/29	5117	宮城県	大須沖		ヒラメ		6/24	6/29	底層	23	9.4	14
6/29	5120	宮城県	大須沖		ヒラメ		6/24	6/29	底層	5.8	< 5.85	5.82
6/29	5126	宮城県	金華山沖		ヒラメ		6/18	6/29	底層	27	9.53	17.2
7/2	5165	岩手県	久慈市沖		ヒラメ		6/26	6/29	底層	< 10	< 5.1	< 5.1
7/2	5166	岩手県	岩泉町沖		ヒラメ		6/25	6/29	底層	< 15	< 6.6	< 7.9
7/2	5167	岩手県	岩手県沖		ヒラメ		6/25	6/29	底層	39	15	24
7/6	5526	宮城県	気仙沼大島沖		ヒラメ		6/28	7/6	底層	< 7.4	< 3.9	< 3.5
7/6	5531	宮城県	金華山～江の島沖		ヒラメ		7/2	7/6	底層	32	11.8	20
7/6	5534	宮城県	気仙沼大島沖		ヒラメ		7/2	7/6	底層	7	< 4.1	6.74
7/6	5535	宮城県	金華山～江の島沖		ヒラメ		7/2	7/6	底層	17	6.1	11
7/9	5580	岩手県	久慈市沖		ヒラメ		7/3	7/6	底層	< 12	< 5.7	< 6.2
7/9	5581	岩手県	岩泉町沖		ヒラメ		7/2	7/6	底層	11	6.5	4.3
7/9	5582	岩手県	釜石市沖		ヒラメ		7/3	7/6	底層	36	9.5	26
7/9	5583	岩手県	岩手県沖		ヒラメ		7/2	7/6	底層	< 8.8	< 3.8	< 5.0
7/11	5826	宮城県	気仙沼大島沖		ヒラメ		7/3	7/11	底層	21	7.8	13
7/13	5904	宮城県	雄勝湾沖		ヒラメ		7/8	7/13	底層	36	15	21
7/13	5906	宮城県	雄勝湾沖		ヒラメ		7/8	7/13	底層	6.4	< 6.67	6.38

ヒラメ中のヨウ素とセシウムの放射能濃度(2012/9/30公表分まで)

厚労 No. 公表	水産 No.	産地		採取/流通品	魚種等	採取部位	採取日 (購入日)	公表日	検査結果(Bq/kg)			
		都道府県	採取地						I-131/ 生息域	セシウム 計	セシウム -134	セシウム -137
7/17	5957	岩手県	岩泉町沖		ヒラメ		7/9	7/13	底層	< 14	< 7.5	< 6.0
7/17	5958	岩手県	釜石市沖		ヒラメ		7/9	7/13	底層	17	6.7	10
7/20	6285	岩手県	久慈市沖		ヒラメ		7/17	7/20	底層	< 5.0	< 2.4	< 2.6
7/20	6286	岩手県	宮古市沖		ヒラメ		7/16	7/20	底層	< 14	< 6.9	< 7.4
7/20	6287	岩手県	釜石市沖		ヒラメ		7/17	7/20	底層	15	6.6	8.3
7/20	6288	岩手県	岩手県沖		ヒラメ		7/17	7/20	底層	< 10	< 4.7	< 5.3
7/20		岩手県	普代村	流通品(新潟)	ヒラメ	可食部	7/18		底層	< 10	< 5.0	< 5.0
7/25	6539	宮城県	金華山沖		ヒラメ		7/17	7/25	底層	15	5.9	9.3
7/27	6636	岩手県	岩泉町沖		ヒラメ		7/23	7/27	底層	< 10	< 5.3	< 5.1
7/27	6637	岩手県	釜石市沖		ヒラメ		7/24	7/27	底層	10	4	6.2
7/27	6638	岩手県	岩手県沖		ヒラメ		7/23	7/27	底層	< 9.9	< 5.2	< 4.7
8/3	7035	岩手県	宮古市沖		ヒラメ		7/31	8/3	底層	8.8	8.8	< 6.0
8/3	7036	岩手県	釜石市沖		ヒラメ		7/31	8/3	底層	17	7.1	10
8/3	7037	岩手県	岩手県沖		ヒラメ		7/30	8/3	底層	6.1	< 5.3	6.1
8/9		岩手県	普代漁港	流通品(新潟)	ヒラメ	可食部	8/7		底層	25	10	15
8/10	7347	岩手県	久慈市沖		ヒラメ		8/7	8/10	底層	< 13	< 6.8	< 6.2
8/24	7892	岩手県	久慈市沖		ヒラメ		8/21	8/24	底層	< 6.3	< 3.3	< 3.0
8/24	7893	岩手県	宮古市沖		ヒラメ		8/20	8/24	底層	< 10	< 5.3	< 5.1
8/24	7894	岩手県	釜石市沖		ヒラメ		8/20	8/24	底層	12	4.9	7.3
8/24	7895	岩手県	岩手県沖		ヒラメ		8/20	8/24	底層	< 11	< 5.9	< 4.8
8/31	8327	岩手県	岩泉町沖		ヒラメ		8/27	8/31	底層	< 14	< 6.7	< 7.1
8/31	8328	岩手県	釜石市沖		ヒラメ		8/28	8/31	底層	15	5.9	9.2
8/31	8329	岩手県	岩手県沖		ヒラメ		8/27	8/31	底層	< 14	< 6.3	< 8.0
9/7	8712	岩手県	久慈市沖		ヒラメ		9/4	9/7	底層	< 9.6	< 4.9	< 4.7
9/7	8713	岩手県	岩泉町沖		ヒラメ		9/3	9/7	底層	15	6.9	7.8
9/7	8714	岩手県	岩手県沖		ヒラメ		9/3	9/7	底層	< 11	< 5.4	< 5.7
9/14	9112	岩手県	久慈市沖		ヒラメ		9/11	9/14	底層	< 12	< 6.0	< 6.1
9/14	9113	岩手県	宮古市沖		ヒラメ		9/10	9/14	底層	< 15	< 7.1	< 8.1
9/14	9114	岩手県	岩手県沖		ヒラメ		9/10	9/14	底層	15	6.1	8.5
9/20		岩手県	普代漁港	流通品(新潟)	ヒラメ	可食部	9/19		底層	< 5.4	< 2.5	< 2.9
9/21	9539	岩手県	久慈市沖		ヒラメ		9/18	9/21	底層	< 12	< 6.0	< 6.4
9/21	9540	岩手県	宮古市沖		ヒラメ		9/17	9/21	底層	15	5.7	9.6
9/21	9541	岩手県	釜石市沖		ヒラメ		9/18	9/21	底層	25	8.5	16
9/21	9542	岩手県	岩手県沖		ヒラメ		9/17	9/21	底層	< 5.7	< 2.9	< 2.8
9/28	9885	岩手県	久慈市沖		ヒラメ		9/25	9/28	底層	< 9.0	< 4.3	< 4.7
9/28	9886	岩手県	岩手県沖		ヒラメ		9/23	9/28	底層	< 13	< 6.8	< 6.3
9/28	9887	岩手県	岩手県沖		ヒラメ		9/24	9/28	底層	4.6	< 4.1	4.6
2. 仙台湾・仙台湾沖												
3859	430	宮城県	仙台湾		ヒラメ		5/25	5/26	ND	ND	-	-
	1044	宮城県	仙台湾		ヒラメ		7/7	7/13	ND	ND	-	-
		宮城県		流通品(NIHS)	ヒラメ		9/13	9/20	ND	86	-	-
####	2996	宮城県	仙台湾		ヒラメ		10/14	10/19	ND	10	4	6
11/2	3532	宮城県	仙台湾		ヒラメ		10/24	11/2	ND	87	40	47
11/16	3990	宮城県	仙台湾		ヒラメ		11/9	11/16	ND	37	16	21
11/30	4421	宮城県	仙台湾沖		ヒラメ		11/22	11/30	ND	24	10	14
1/19	5427	宮城県	仙台湾		ヒラメ		1/9	1/18	ND	18.8	9.2	9.6
1/25	5639	宮城県	宮城県沖		ヒラメ		1/17	1/25	ND	3.2	< 2.3	3.2
2/8	6088	宮城県	仙台湾		ヒラメ		1/10	2/8	ND	35	14	21
2/10		宮城県		流通品(愛知)	ヒラメ		2/9		ND	8.3	3.6	4.7
2/10		宮城県		流通品(愛知)	ヒラメ		2/9		ND	9.3	4.1	5.2
2/15	6292	宮城県	仙台湾		ヒラメ		2/8	2/15	ND	19.3	8.3	11
3/21	7830	宮城県	仙台湾沖		ヒラメ		3/14	3/21	ND	27	11	16
3/28	8275	宮城県	宮城県沖(金華山以南)		ヒラメ		3/19	3/28	ND	0.76	< 0.64	0.76
3/28	8290	宮城県	宮城県沖(金華山以南)		ヒラメ		3/21	3/28	ND	1.77	0.67	1.1
3/30	8426	宮城県	宮城県沖		ヒラメ		3/22	3/30	ND	14.4	6.3	8.1
4/18	849	宮城県	岩沼沖		ヒラメ		4/11	4/18	底層	14	5.7	7.8
4/20	1010	宮城県	仙台湾山元沖		ヒラメ		4/15	4/20	底層	24	10	14
4/23	1091	宮城県	亶理吉田地先		ヒラメ		4/19	4/23	底層	400	160	240
5/2	1789	宮城県	七ヶ浜町花洲浜沖		ヒラメ		4/24	5/2	底層	30	13	17
5/2	1794	宮城県	仙台湾		ヒラメ		4/21	5/2	底層	49	20	29
5/2	1803	宮城県	名取閼上沖		ヒラメ		4/24	5/2	底層	36	15	21
5/2	1806	宮城県	亶理吉田沖		ヒラメ		4/24	5/2	底層	93	39	54
5/11	2177	宮城県	仙台湾		ヒラメ		5/6	5/11	底層	10	3.9	6.5
5/11	2181	宮城県	東松島市浜市沖		ヒラメ		5/7	5/11	底層	< 13.2	< 6.2	< 7.0
5/16	2445	宮城県	山元町沖		ヒラメ		5/9	5/16	底層	71	28	43
5/21	2543	宮城県	東松島市浜市沖		ヒラメ		5/14	5/18	底層	36	16	20
5/23	2721	宮城県	仙台湾		ヒラメ		5/14	5/23	底層	39	16	23
5/22		宮城県	亶理町	流通品(名古屋)	ヒラメ		5/22		底層	22	8.33	14

ヒラメ中のヨウ素とセシウムの放射能濃度(2012/9/30公表分まで)

厚労 No. 公表	水産 No.	産地		採取/流通品	魚種等	採取部位	採取日 (購入日)	公表日	検査結果(Bq/kg)			
		都道府県	採取地						I-131/ 生息域	セシウム 計	セシウム -134	セシウム -137
5/28	3140	宮城県	東松島市浜市沖		ヒラメ		5/24	5/28	底層	230	100	130
5/30	3360	宮城県	仙台湾		ヒラメ		5/22	5/30	底層	20	8.1	12
5/30	3362	宮城県	仙台湾		ヒラメ		5/24	5/30	底層	57	23	34
6/1	3498	宮城県	東松島市浜市沖		ヒラメ		5/28	6/1	底層	26	10	16
6/1		宮城県		流通品(京都市)	ヒラメ		5/31		底層	31	11.9	19.27
6/6	3776	宮城県	仙台湾		ヒラメ		5/28	6/6	底層	18	7.4	11
6/6	3785	宮城県	仙台湾		ヒラメ		5/28	6/6	底層	23	8.9	14
	3842	宮城県	仙台湾		ヒラメ		6/1	6/8	底層	52	21	31
	3846	宮城県	東松島市浜市沖		ヒラメ		6/4	6/8	底層	25	9.6	15
	3848	宮城県	仙台湾		ヒラメ		6/4	6/8	底層	37	14	23
6/13	4178	宮城県	山元沖		ヒラメ		6/5	6/13	底層	180	64	93
6/13	4181	宮城県	名取閑上沖		ヒラメ		6/3	6/13	底層	31	13	18
6/15	4286	宮城県	仙台湾		ヒラメ		6/11	6/15	底層	29	9.93	19.1
6/15	4288	宮城県	東松島市浜市沖		ヒラメ		6/11	6/15	底層	17	6	11
6/15	4291	宮城県	名取閑上沖		ヒラメ		6/8	6/15	底層	36	14	22
6/20	4603	宮城県	名取閑上沖		ヒラメ		6/11	6/20	底層	40	16	24
6/22	4749	宮城県	東松島市浜市沖		ヒラメ		6/18	6/22	底層	29	13	16
6/22	4753	宮城県	亶理吉田沖		ヒラメ		6/14	6/22	底層	56	20	36
6/27	5076	宮城県	名取閑上沖		ヒラメ		6/18	6/27	底層	82	34	48
6/29	5124	宮城県	仙台湾		ヒラメ		6/25	6/29	底層	55	22	33
6/29	5127	宮城県	仙台湾		ヒラメ		6/25	6/29	底層	22	9.39	12.5
7/4	5484	宮城県	東松島市浜市沖		ヒラメ		6/28	7/4	底層	23	8.5	14
7/6	5544	宮城県	名取閑上沖		ヒラメ		6/29	7/6	底層	29	12	17
7/6	5553	宮城県	東松島市浜市沖		ヒラメ		7/2	7/6	底層	13	4.9	8.3
7/11	5836	宮城県	仙台湾		ヒラメ		7/3	7/11	底層	30	12	18
7/12		宮城県		流通品(NIHS)	ヒラメ		7/8		底層	< 25	-	-
7/13	5917	宮城県	東松島市浜市沖		ヒラメ		7/9	7/13	底層	19	7.5	11
7/13	5929	宮城県	網地島沖		ヒラメ		7/6	7/13	底層	13	5.2	7.64
7/18	6175	宮城県	花淵浜沖		ヒラメ		7/11	7/18	底層	17	7.1	10
7/20	6236	宮城県	名取閑上沖		ヒラメ		7/12	7/20	底層	54	22	32
7/20	6239	宮城県	東松島市浜市沖		ヒラメ		7/16	7/20	底層	30	12	18
7/20	6242	宮城県	山元沖		ヒラメ		7/13	7/20	底層	38	14	24
7/25	6525	宮城県	山元沖		ヒラメ		7/17	7/25	底層	32	13	19
7/27	6662	宮城県	東松島市浜市沖		ヒラメ		7/23	7/27	底層	30	12	18
7/27	6669	宮城県	仙台湾		ヒラメ		7/23	7/27	底層	37	14	23
8/1	6906	宮城県	仙台湾		ヒラメ		7/23	8/1	底層	32	13	19
8/1	6915	宮城県	吉田浜沖		ヒラメ		7/24	8/1	底層	41	16	25
8/3	7003	宮城県	名取閑上沖		ヒラメ		7/27	8/3	底層	44	18	26
8/8	7267	宮城県	仙台湾		ヒラメ		7/29	8/8	底層	29	11	18
8/8	7270	宮城県	亶理荒浜沖		ヒラメ		8/1	8/8	底層	69	26	43
8/8	7272	宮城県	蒲生沖		ヒラメ		8/2	8/8	底層	37	14	23
8/10	7362	宮城県	田代島沖		ヒラメ		8/6	8/10	底層	29	10	19
8/15	7486	宮城県	花淵浜沖		ヒラメ		8/7	8/15	底層	16	5.9	10
8/15	7489	宮城県	東松島市浜市沖		ヒラメ		8/8	8/15	底層	16	6.6	9.6
8/15	7497	宮城県	仙台湾		ヒラメ		8/7	8/15	底層	61	23	38
8/24	7796	宮城県	仙台湾		ヒラメ		8/20	8/24	底層	27	10.9	16.1
8/29	8141	宮城県	東松島市浜市沖		ヒラメ		8/20	8/29	底層	18	6.2	12
8/29	8147	宮城県	花淵浜沖		ヒラメ		8/21	8/29	底層	23	9	14
8/29	8149	宮城県	仙台湾		ヒラメ		8/22	8/29	底層	34	13	21
8/31	8275	宮城県	仙台湾		ヒラメ		8/27	8/31	底層	38	16.1	22
8/31	8277	宮城県	東松島市浜市沖		ヒラメ		8/27	8/31	底層	5.6	< 3.4	5.6
9/5	8590	宮城県	花淵浜沖		ヒラメ		8/28	9/5	底層	17	6.9	10
9/5	8594	宮城県	亶理荒浜沖		ヒラメ		8/31	9/5	底層	29	10	19
9/7	8678	宮城県	花淵浜沖		ヒラメ		9/3	9/7	底層	23	8.7	14
9/12	8837	宮城県	仙台湾		ヒラメ		9/4	9/12	底層	140	56	88
9/12	8840	宮城県	仙台湾		ヒラメ		9/6	9/12	底層	21	8.1	13
9/12	8843	宮城県	仙台湾		ヒラメ		9/6	9/12	底層	51	19	32
9/14	9135	宮城県	仙台湾		ヒラメ		9/10	9/14	底層	24	10.9	12.9
9/19	9225	宮城県	花淵浜沖		ヒラメ		9/11	9/19	底層	14	5.2	8.6
9/19	9227	宮城県	仙台湾		ヒラメ		9/12	9/19	底層	26	9	17
9/28	9915	宮城県	仙台湾		ヒラメ		9/24	9/28	底層	5	5.04	< 4.95
11/16	203	宮城県	阿武隈川河口沖K(亶理町)	環境省春調査	ヒラメ	(3匹)	6/28		底層	38	15	23
3. 福島沖40km以遠												
11/16	3909	福島県	新地町沖40km		ヒラメ		11/12	11/16	ND	167	82	85
11/24	4160	福島県	南相馬市鹿島沖40km		ヒラメ		11/18	11/24	ND	68	30	38
12/14	4719	福島県	南相馬市小高沖40km		ヒラメ		12/10	12/14	ND	13	< 9.8	13
1/25	5554	福島県	南相馬市鹿島沖50km		ヒラメ		1/18	1/25	ND	27	12	15
1/25	5555	福島県	相馬市原釜沖40km		ヒラメ		1/18	1/25	ND	< 20	< 11	< 9.2

ヒラメ中のヨウ素とセシウムの放射能濃度(2012/9/30公表分まで)

厚労 No. 公表	水産 No.	産地		採取/流通品	魚種等	採取部位	採取日 (購入日)	公表日	検査結果(Bq/kg)			
		都道府県	採取地						I-131/ 生息域	セシウム 計	セシウム -134	セシウム -137
2/1	5818	福島県	新地町沖40km		ヒラメ		1/25	2/1	ND	57	22	35
2/15	6373	福島県	相馬市原釜沖40km		ヒラメ		2/10	2/15	ND	47	20	27
3/28	8131	福島県	浪江町請戸沖50km		ヒラメ		3/22	3/28	ND	8.7	< 7.3	8.7
3/7	7193	福島県	富岡町沖50km		ヒラメ		2/29	3/7	ND	43	22	21
4/4	81	福島県	南相馬市小高沖50km		ヒラメ		3/29	4/4	底層	23	12	11
4/11	418	福島県	楢葉町沖45km		ヒラメ		4/6	4/11	底層	9	< 9.2	9
4/11	419	福島県	楢葉町沖45km		ヒラメ		4/6	4/11	底層	100	45	59
5/9	1983	福島県	南相馬市小高沖45km		ヒラメ		4/25	5/9	底層	110	46.5	60.8
5/16	2367	福島県	南相馬市鹿島沖40km		ヒラメ		5/7	5/16	底層	80	34.9	45.4
5/23	2818	福島県	相馬市原釜沖40km		ヒラメ		5/17	5/23	底層	20	9.51	10.9
6/20	4525	福島県	相馬市原釜沖60km		ヒラメ		6/12	6/20	底層	24	10.4	13.1
4. 新地町・相馬市・南相馬市												
5265	633	福島県	相馬市原釜沖		ヒラメ		6/13	6/16	ND	89	42	47
5741	715	福島県	相馬市原釜沖		ヒラメ		6/16	6/23	ND	85	43	42
5743	717	福島県	相馬市原釜沖		ヒラメ		6/20	6/23	ND	47	20	27
	810	福島県	相馬市原釜沖		ヒラメ		6/26	6/29	ND	89	36	53
	811	福島県	新地町～相馬市沖		ヒラメ		6/27	6/29	ND	55	24	31
	900	福島県	新地町沖		ヒラメ		7/4	7/6	ND	58	23	35
	1003	福島県	南相馬市原町沖		ヒラメ		7/11	7/13	ND	34	12	22
	1019	福島県	相馬市原釜沖		ヒラメ		7/7	7/13	ND	88	38	50
	1105	福島県	相馬市原釜沖		ヒラメ		7/15	7/20	ND	138	66	72
	1180	福島県	南相馬市原町沖		ヒラメ		7/25	7/27	ND	55	26	29
	1314	福島県	南相馬市鹿島沖		ヒラメ		8/1	8/3	ND	106	46	60
	1389	福島県	南相馬市鹿島沖		ヒラメ		8/8	8/10	ND	134	64	70
	1571	福島県	新地町沖		ヒラメ		8/22	8/24	ND	78	38	40
	1572	福島県	南相馬市鹿島沖		ヒラメ		8/22	8/24	ND	168	73	95
	1673	福島県	南相馬市鹿島沖		ヒラメ		8/29	8/31	ND	99	42	57
	1776	福島県	新地町沖		ヒラメ		9/5	9/7	ND	83	33	50
	1966	福島県	相馬市原釜沖		ヒラメ		9/7	9/14	ND	127	56	71
	1967	福島県	相馬市原釜沖		ヒラメ		9/10	9/14	ND	131	65	66
	1968	福島県	南相馬市鹿島沖		ヒラメ		9/10	9/14	ND	180	84	96
	1969	福島県	南相馬市原町沖		ヒラメ		9/10	9/14	ND	1610	730	880
	2131	福島県	相馬市磯部沖		ヒラメ		9/15	9/21	ND	97	43	54
	2130	福島県	相馬市原釜沖		ヒラメ		9/15	9/21	ND	159	70	89
	2283	福島県	南相馬市原町沖		ヒラメ		9/24	9/28	ND	220	100	120
	2284	福島県	南相馬市原町沖		ヒラメ		9/24	9/28	ND	125	57	68
	2286	福島県	相馬市磯部沖		ヒラメ		9/26	9/28	ND	181	85	96
	2285	福島県	新地町沖		ヒラメ		9/26	9/28	ND	105	43	62
10/5	2490	福島県	相馬市原釜沖		ヒラメ		10/1	10/5	ND	68	31	37
10/5	2491	福島県	南相馬市原町沖		ヒラメ		10/1	10/5	ND	35	14	21
10/5	2492	福島県	相馬市磯部沖		ヒラメ		10/3	10/5	ND	198	88	110
10/5	2493	福島県	南相馬市鹿島沖		ヒラメ		10/3	10/5	ND	157	71	86
10/12	2680	福島県	新地町沖		ヒラメ		10/6	10/12	ND	168	73	95
10/12	2681	福島県	南相馬市鹿島沖		ヒラメ		10/6	10/12	ND	34	18	16
10/12	2683	福島県	相馬市原釜沖		ヒラメ		10/7	10/12	ND	117	51	66
10/19	2911	福島県	相馬市原釜沖		ヒラメ		10/14	10/19	ND	162	72	90
10/19	2913	福島県	相馬市大浜沖		ヒラメ		10/15	10/19	ND	240	100	140
10/19	2914	福島県	相馬市磯部沖		ヒラメ		10/17	10/19	ND	67	27	40
10/19	2919	福島県	南相馬市鹿島沖		ヒラメ		10/17	10/19	ND	210	90	120
10/26	3158	福島県	相馬市原釜沖		ヒラメ		10/20	10/26	ND	118	50	68
10/26	3159	福島県	相馬市原釜沖		ヒラメ		10/20	10/26	ND	86	39	47
10/26	3162	福島県	南相馬市原町沖		ヒラメ		10/24	10/26	ND	59	28	31
11/2	3419	福島県	南相馬市鹿島沖		ヒラメ		10/29	11/2	ND	124	58	66
11/2	3421	福島県	相馬市原釜沖		ヒラメ		10/29	11/2	ND	122	57	65
11/9	3627	福島県	相馬市原釜沖		ヒラメ		11/5	11/9	ND	70	30	40
11/16	3906	福島県	相馬市原釜沖		ヒラメ		11/10	11/16	ND	145	60	85
11/16	3908	福島県	新地町沖		ヒラメ		11/11	11/16	ND	78	34	44
11/24	4159	福島県	相馬市原釜沖		ヒラメ		11/18	11/24	ND	112	51	61
11/30	4383	福島県	新地町沖		ヒラメ		11/25	11/30	ND	109	52	57
11/30	4384	福島県	相馬市原釜沖		ヒラメ		11/25	11/30	ND	128	56	72
12/7	4556	福島県	新地町沖25km		ヒラメ		12/2	12/7	ND	119	54	65
12/7	4557	福島県	相馬市磯部沖		ヒラメ		12/2	12/7	ND	50	22	28
12/7	4558	福島県	相馬市磯部沖		ヒラメ		12/2	12/7	ND	217	87	130
12/14	4715	福島県	相馬市原釜沖20km		ヒラメ		12/7	12/14	ND	74	31	43
12/14	4716	福島県	新地町沖		ヒラメ		12/9	12/14	ND	77	34	43
12/14	4717	福島県	新地町沖		ヒラメ		12/9	12/14	ND	48	21	27
12/14	4718	福島県	南相馬市鹿島沖20km		ヒラメ		12/10	12/14	ND	133	56	77
12/21	4918	福島県	相馬市原釜沖		ヒラメ		12/14	12/21	ND	102	46	56

ヒラメ中のヨウ素とセシウムの放射能濃度(2012/9/30公表分まで)

厚労 No. 公表	水産 No.	産地		採取/流通品	魚種等	採取部位	採取日 (購入日)	公表日	検査結果(Bq/kg)			
		都道府県	採取地						I-131/ 生息域	セシウム 計	セシウム -134	セシウム -137
12/28	5129	福島県	新地町沖		ヒラメ		12/21	12/28	ND	54	21	33
12/28	5130	福島県	相馬市原釜沖35km		ヒラメ		12/21	12/28	ND	68	31	37
12/28	5131	福島県	南相馬市小高沖25km		ヒラメ		12/21	12/28	ND	98	37	61
1/4	5205	福島県	新地町沖		ヒラメ		12/21	1/4	ND	32	12	20
1/18	5357	福島県	相馬市蒲庭沖35km		ヒラメ		1/13	1/18	ND	134	55	79
1/18	5358	福島県	南相馬市原町沖30km		ヒラメ		1/13	1/18	ND	69	24	45
1/25	5557	福島県	相馬市原釜沖25km		ヒラメ		1/19	1/25	ND	138	58	80
1/25	5603	福島県	新地町沖		ヒラメ		1/20	1/25	ND	30	13	17
2/1	5820	福島県	相馬市磯部沖		ヒラメ		1/26	2/1	ND	126	48	78
2/8	6052	福島県	南相馬市鹿島沖20km		ヒラメ		1/31	2/8	ND	65	24	41
2/8	6053	福島県	南相馬市原町沖25km		ヒラメ		1/31	2/8	ND	135	50	85
2/15	6374	福島県	南相馬市鹿島沖30km		ヒラメ		2/10	2/15	ND	28	14	14
2/22	6580	福島県	相馬市原釜沖35km		ヒラメ		2/15	2/22	ND	90	41	49
2/22	6581	福島県	南相馬市小高沖25km		ヒラメ		2/15	2/22	ND	104	43	61
2/22	6583	福島県	相馬市原釜沖		ヒラメ		2/16	2/22	ND	88	34	54
2/29	6927	福島県	相馬市原釜沖20km		ヒラメ		2/22	2/29	ND	68	26	42
2/29	6928	福島県	相馬市磯部沖25km		ヒラメ		2/22	2/29	ND	101	45	56
2/29	6929	福島県	相馬市原釜沖25km		ヒラメ		2/22	2/29	ND	77	41	36
3/7	7194	福島県	南相馬市原町沖30km		ヒラメ		2/29	3/7	ND	193	83	110
3/7	7195	福島県	南相馬市鹿島沖30km		ヒラメ		2/29	3/7	ND	230	100	130
3/7	7196	福島県	南相馬市鹿島沖		ヒラメ		3/2	3/7	ND	119	58	61
3/14	7424	福島県	新地町沖		ヒラメ		3/8	3/14	ND	48	23	25
3/14	7425	福島県	相馬市沖30km		ヒラメ		3/8	3/14	ND	28	11	17
3/21	7740	福島県	相馬市磯部沖30km		ヒラメ		3/14	3/21	ND	67	28	39
3/21	7743	福島県	南相馬市原町沖		ヒラメ		3/15	3/21	ND	131	58	73
3/21	7744	福島県	相馬市原釜沖		ヒラメ		3/16	3/21	ND	134	55	79
3/28	8128	福島県	新地町沖		ヒラメ		3/22	3/28	ND	37	15	22
3/28	8129	福島県	相馬市原釜沖35km		ヒラメ		3/22	3/28	ND	66	29	37
3/28	8130	福島県	相馬市磯部沖		ヒラメ		3/22	3/28	ND	138	54	84
3/28	8132	福島県	南相馬市鹿島沖		ヒラメ		3/22	3/28	ND	45	20	25
3/28	8133	福島県	相馬市原釜沖		ヒラメ		3/23	3/28	ND	67	29	38
4/4	62	福島県	相馬市原釜沖30km		ヒラメ		3/29	4/4	底層	110	43	65
4/4	82	福島県	南相馬市原町沖25km		ヒラメ		3/29	4/4	底層	44	14	30
4/11	415	福島県	相馬市磯部沖35km		ヒラメ		4/2	4/11	底層	130	51	75
4/11	416	福島県	南相馬市原町沖30km		ヒラメ		4/2	4/11	底層	59	28	31
4/11	417	福島県	相馬市原釜沖10km		ヒラメ		4/6	4/11	底層	61	25	36
4/18	751	福島県	相馬市磯部沖25km		ヒラメ		4/10	4/18	底層	94	36	58
4/18	753	福島県	新地町沖		ヒラメ		4/11	4/18	底層	44	18	26
4/18	754	福島県	相馬市原釜沖10km		ヒラメ		4/13	4/18	底層	130	58	70
4/25	1282	福島県	新地町沖10km		ヒラメ		4/18	4/25	底層	68	31.1	36.6
4/25	1283	福島県	相馬市原釜沖25km		ヒラメ		4/18	4/25	底層	130	52	79.6
4/25	1284	福島県	相馬市原釜沖10km		ヒラメ		4/19	4/25	底層	110	40.7	70.7
5/9	1982	福島県	相馬市磯部沖10km		ヒラメ		4/25	5/9	底層	100	41	60.4
5/9	1984	福島県	南相馬市鹿島沖20km		ヒラメ		4/25	5/9	底層	200	87.2	113
5/16	2368	福島県	新地町沖10km		ヒラメ		5/9	5/16	底層	41	12	29.4
5/16	2369	福島県	相馬市磯部沖10km		ヒラメ		5/10	5/16	底層	150	56.9	89.7
5/23	2819	福島県	相馬市磯部沖10km		ヒラメ		5/17	5/23	底層	32	9.59	22.3
5/30	3292	福島県	南相馬市原町沖30km		ヒラメ		5/21	5/30	底層	72	31.1	40.8
5/30	3293	福島県	相馬市磯部沖10km		ヒラメ		5/24	5/30	底層	110	36.7	75.3
6/6	3710	福島県	相馬市原釜沖38km		ヒラメ		5/30	6/6	底層	40	19.6	20.3
6/6	3711	福島県	新地町沖		ヒラメ		5/31	6/6	底層	77	34.5	42.6
6/6	3712	福島県	相馬市原釜沖10km		ヒラメ		5/31	6/6	底層	60	26.7	33.7
6/13	4105	福島県	相馬市磯部沖10km		ヒラメ		6/5	6/13	底層	24	10.7	13.6
6/13	4106	福島県	相馬市原釜沖38km		ヒラメ		6/6	6/13	底層	< 15	< 7.3	< 7.3
6/20	4526	福島県	新地町沖12km		ヒラメ		6/13	6/20	底層	59	20.1	39.2
6/27	4990	福島県	相馬市磯部沖35km		ヒラメ		6/19	6/27	底層	190	75	110
6/27	4991	福島県	相馬市磯部沖		ヒラメ		6/19	6/27	底層	78	30.1	47.5
7/11	5759	福島県	相馬市磯部沖33km		ヒラメ		7/3	7/11	底層	< 18	< 9.4	< 8.3
7/11	5760	福島県	新地町沖7km		ヒラメ		7/5	7/11	底層	19	< 10	19.3
7/18	6121	福島県	相馬市原釜沖12km		ヒラメ		7/11	7/18	底層	44	17.4	26.1
7/25	6454	福島県	新地町沖5km		ヒラメ		7/19	7/25	底層	14	< 9.1	14.3
7/25	6455	福島県	相馬市原釜沖22km		ヒラメ		7/19	7/25	底層	67	23.9	42.6
8/1	6829	福島県	相馬市磯部沖12km		ヒラメ		7/24	8/1	底層	12	< 8.8	12.3
8/1	6830	福島県	新地町沿岸		ヒラメ		7/26	8/1	底層	18	< 9.0	17.7
8/8	7207	福島県	相馬市磯部沖19km		ヒラメ		7/30	8/8	底層	130	45.4	86
8/8	7208	福島県	新地町沖5km		ヒラメ		8/2	8/8	底層	240	91.2	145
8/8	7209	福島県	相馬市原釜沖6km		ヒラメ		8/2	8/8	底層	54	23.3	30.2
8/16	7587	福島県	新地町沖30km		ヒラメ		8/6	8/16	底層	22	11	11.2
8/16	7588	福島県	相馬市原釜沖7km		ヒラメ		8/7	8/16	底層	65	25	40

ヒラメ中のヨウ素とセシウムの放射能濃度(2012/9/30公表分まで)

厚労 No. 公表	水産 No.	産地		採取/流通品	魚種等	採取部位	採取日 (購入日)	公表日	検査結果(Bq/kg)			
		都道府県	採取地						I-131/ 生息域	セシウム 計	セシウム -134	セシウム -137
8/16	7591	福島県	相馬市原釜沖21km		ヒラメ		8/9	8/16	底層	100	36.1	64.8
8/29	8075	福島県	新地町沖5km		ヒラメ		8/23	8/29	底層	37	17	19.8
8/29	8076	福島県	新地町沿岸		ヒラメ		8/23	8/29	底層	8.3	< 8.3	8.29
9/5	8524	福島県	新地町沖8km		ヒラメ		8/30	9/5	底層	33	10.2	22.3
9/12	8931	福島県	新地町沖4km		ヒラメ		9/6	9/12	底層	< 16	< 7.7	< 8.7
9/12	8932	福島県	相馬市原釜沖10km		ヒラメ		9/6	9/12	底層	< 17	< 9.2	< 7.3
9/19	9364	福島県	相馬市磯部沖11km		ヒラメ		9/12	9/19	底層	120	51.3	72.7
9/26	9657	福島県	相馬市原釜沖7km		ヒラメ		9/19	9/26	底層	31	10.9	20
5. 南相馬・浪江・双葉(20-30km圏北側)												
10/5	2489	福島県	南相馬市原町沖	20-30km圏	ヒラメ		9/30	10/5	ND	161	72	89
10/12	2682	福島県	南相馬市小高沖	20-30km圏	ヒラメ		10/6	10/12	ND	250	100	150
10/19	2912	福島県	南相馬市原町沖	20-30km圏	ヒラメ		10/14	10/19	ND	117	49	68
10/26	3157	福島県	南相馬市原町沖	20-30km圏	ヒラメ		10/19	10/26	ND	59	29	30
10/26	3157	福島県	南相馬市原町沖	20-30km圏	ヒラメ		10/19	10/26	ND	59	29	30
10/26	3160	福島県	南相馬市原町沖	20-30km圏	ヒラメ		10/20	10/26	ND	76	37	39
10/26	3161	福島県	南相馬市原町沖	20-30km圏	ヒラメ		10/24	10/26	ND	260	120	140
11/2	3420	福島県	浪江町請戸沖	20-30km圏	ヒラメ		10/29	11/2	ND	47	20	27
11/9	3626	福島県	南相馬市原町沖	20-30km圏	ヒラメ		11/5	11/9	ND	197	87	110
11/16	3907	福島県	南相馬市原町沖	20-30km圏	ヒラメ		11/10	11/16	ND	205	95	110
11/16	3910	福島県	双葉町沖	20-30km圏	ヒラメ		11/12	11/16	ND	300	140	160
11/24	4161	福島県	南相馬市小高沖	20-30km圏	ヒラメ		11/18	11/24	ND	290	130	160
11/24	4162	福島県	南相馬市原町沖	20-30km圏	ヒラメ		11/18	11/24	ND	198	88	110
11/30	4385	福島県	南相馬市原町沖25km	20-30km圏	ヒラメ		11/26	11/30	ND	97	45	52
12/7	4555	福島県	南相馬市小高沖25km	20-30km圏	ヒラメ		12/2	12/7	ND	114	53	61
12/21	4919	福島県	南相馬市原町沖	20-30km圏	ヒラメ		12/17	12/21	ND	87	43	44
1/18	5359	福島県	南相馬市原町沖	20-30km圏	ヒラメ		1/13	1/18	ND	530	230	300
1/25	5556	福島県	南相馬市原町沖	20-30km圏	ヒラメ		1/19	1/25	ND	49	25	24
2/1	5819	福島県	南相馬市小高沖	20-30km圏	ヒラメ		1/25	2/1	ND	180	70	110
2/1	5821	福島県	南相馬市原町沖	20-30km圏	ヒラメ		1/26	2/1	ND	89	30	59
2/22	6582	福島県	南相馬市原町沖	20-30km圏	ヒラメ		2/15	2/22	ND	190	80	110
2/29	6926	福島県	南相馬市原町沖	20-30km圏	ヒラメ		2/21	2/29	ND	520	220	300
3/14	7426	福島県	南相馬市原町沖	20-30km圏	ヒラメ		3/8	3/14	ND	170	75	95
4/4	83	福島県	南相馬市原町沖	20-30km圏	ヒラメ		3/29	4/4	底層	72	28	44
4/18	752	福島県	南相馬市原町沖	20-30km圏	ヒラメ		4/10	4/18	底層	170	71	94
5/9	1985	福島県	南相馬市原町沖	20-30km圏	ヒラメ		4/26	5/9	底層	170	67.1	103
5/23	2820	福島県	南相馬市原町沖	20-30km圏	ヒラメ		5/17	5/23	底層	200	82.6	114
5/23	2821	福島県	南相馬市小高沖20km	20-30km圏	ヒラメ		5/17	5/23	底層	87	36.2	50.3
5/30	3294	福島県	南相馬市原町沖15km	20-30km圏	ヒラメ		5/24	5/30	底層	200	74.4	122
6/6	3713	福島県	南相馬市原町沖	20-30km圏	ヒラメ		5/31	6/6	底層	72	27.2	44.5
6/13	4108	福島県	南相馬市原町沖17km	20-30km圏	ヒラメ		6/6	6/13	底層	10	< 9.6	10.4
6/20	4527	福島県	南相馬市原町沖	20-30km圏	ヒラメ		6/13	6/20	底層	180	70.3	106
7/4	5348	福島県	南相馬市原町沖15km	20-30km圏	ヒラメ		6/26	7/4	底層	25	11.3	13.9
7/4	5349	福島県	南相馬市小高沖18km	20-30km圏	ヒラメ		6/26	7/4	底層	29	16.2	12.8
7/4	5350	福島県	南相馬市原町沖6km	20-30km圏	ヒラメ		6/27	7/4	底層	130	52.1	74.9
7/25	6452	福島県	南相馬市原町沖6km	20-30km圏	ヒラメ		7/12	7/25	底層	98	38.3	59.6
7/25	6453	福島県	南相馬市原町沖16km	20-30km圏	ヒラメ		7/18	7/25	底層	40	16.1	23.7
8/1	6828	福島県	南相馬市原町沖18km	20-30km圏	ヒラメ		7/23	8/1	底層	120	48.3	69.6
8/16	7589	福島県	南相馬市原町沖4km	20-30km圏	ヒラメ		8/8	8/16	底層	76	33	43.1
8/16	7590	福島県	南相馬市原町沖15km	20-30km圏	ヒラメ		8/8	8/16	底層	110	39.1	68.8
9/5	8525	福島県	南相馬市原町沖4km	20-30km圏	ヒラメ		8/30	9/5	底層	59	20.9	37.8
6a. 1F原弁20km圏(北側)												
	69	T-S1	太田川沖合1km	刺し網 1	ヒラメ	筋肉	5/9	5/25	—	164	70	94
	81	T-S2	小高区沖合3km	刺し網 2	ヒラメ	筋肉	5/9	5/25	—	1190	490	700
	108	T-B1	小高区沖合15km	底引き網 1	ヒラメ	筋肉	5/17	6/1	—	5.6	< 4.5	5.6
	126	T-B2	請戸川沖合18km	底引き網 2	ヒラメ	筋肉	5/17	6/1	—	54	19	35
	154	T-S3	請戸川沖合3km	刺し網 3	ヒラメ	筋肉	5/25	6/8	—	173	73	100
	181	T-B1	小高区沖合15km	底引き網 1	ヒラメ	筋肉	5/30	6/15	—	47	21	26
	234	T-S1	太田川沖合1km	刺し網 1	ヒラメ	筋肉	6/6	6/22	—	75	29	46
	243	T-S2	小高区沖合3km	刺し網 2	ヒラメ	筋肉	6/6	6/22	—	111	44	67
	249	T-B1	小高区沖合15km	底引き網 1	ヒラメ	筋肉	6/14	6/29	—	23.9	7.9	16
	259	T-B2	請戸川沖合18km	底引き網 2	ヒラメ	筋肉	6/14	6/29	—	31	10	21
	297	T-S3	請戸川沖合3km	刺し網 3	ヒラメ	筋肉	6/27	7/13	—	152	55	97
	321	T-S1	太田川沖合1km	刺し網 1	ヒラメ	筋肉	7/4	7/24	—	144	60	84
	328	T-S2	小高区沖合3km	刺し網 2	ヒラメ	筋肉	7/4	7/24	—	89	33	56
	378	T-S1	太田川沖合1km	刺し網 1	ヒラメ	筋肉	8/1	8/21	—	74	29	45
	384	T-S2	小高区沖合3km	刺し網 2	ヒラメ	筋肉	8/1	8/21	—	130	52	78
	396	T-S3	請戸川沖合3km	刺し網 3	ヒラメ	筋肉	7/18	8/21	—	245	95	150

ヒラメ中のヨウ素とセシウムの放射能濃度(2012/9/30公表分まで)

厚労 No. 公表	水産 No.	産地		採取/流通品	魚種等	採取部位	採取日 (購入日)	公表日	検査結果(Bq/kg)			
		都道府県	採取地						I-131/ 生息域	セシウム 計	セシウム -134	セシウム -137
	462	T-S1	太田川沖合1km	刺し網 1	ヒラメ	筋肉	9/5	9/19	—	65	25	40
	468	T-S2	小高区沖合3km	刺し網 2	ヒラメ	筋肉	9/5	9/19	—	76	24	52
8/22	7747	福島県	南相馬市小高沿岸	20km圏	ヒラメ		8/16	8/22	底層	70	25.9	43.8
8/29	8079	福島県	双葉町沖10km	20km圏	ヒラメ		8/27	8/29	底層	49	18.1	31
9/19	9365	福島県	南相馬市原町沖4km	20km圏	ヒラメ		9/12	9/19	底層	77	30.6	46.8
6b. 1F原発20km圏(南側)												
	9	T-S5	木戸川沖合2km	刺し網 5	ヒラメ	筋肉	4/7	4/20	< 22	177	77	100
	11	T-S6	木戸川沖合5km	刺し網 6	ヒラメ	筋肉	4/7	4/20	< 22	300	130	170
	17	T-S5	木戸川沖合2km	刺し網 5	ヒラメ	筋肉	4/11	4/25	< 18	212	82	130
	34	T-B3	1F敷地沖合10km	底引き網 3	ヒラメ	筋肉	4/13	4/27	< 13	880	350	530
	47	T-B4	2F敷地沖合10km	底引き網 4	ヒラメ	筋肉	4/26	5/11	< 12	98	42	56
	54	T-S5	木戸川沖合2km	刺し網 5	ヒラメ	筋肉	5/2	5/16	< 19	320	130	190
	90	T-B3	1F敷地沖合10km	底引き網 3	ヒラメ	筋肉	5/10	5/25	—	166	66	100
	168	T-S4	1F敷地沖合3km	刺し網 3	ヒラメ	筋肉	5/25	6/8	—	149	63	86
	172	T-S7	2F敷地沖合2km	刺し網 7	ヒラメ	筋肉	5/30	6/15	—	290	120	170
	219	T-B3	1F敷地沖合10km	底引き網 3	ヒラメ	筋肉	6/4	6/22	—	130	56	74
	268	T-S5	木戸川沖合2km	刺し網 5	ヒラメ	筋肉	6/16	7/4	—	207	77	130
	279	T-B4	2F敷地沖合10km	底引き網 4	ヒラメ	筋肉	6/18	7/4	—	75	34	41
	288	T-S7	2F敷地沖合2km	刺し網 7	ヒラメ	筋肉	6/25	7/13	—	230	90	140
	306	T-S4	1F敷地沖合3km	刺し網 4	ヒラメ	筋肉	6/27	7/13	—	233	93	140
	340	T-S5	木戸川沖合2km	刺し網 5	ヒラメ	筋肉	7/15	7/31	—	179	69	110
	349	T-S7	2F敷地沖合2km	刺し網 7	ヒラメ	筋肉	7/15	7/31	—	53	18	35
	359	T-B3	1F敷地沖合10km	底引き網 3	ヒラメ	筋肉	7/9	7/31	—	150	56	94
	367	T-B4	2F敷地沖合10km	底引き網 4	ヒラメ	筋肉	7/9	7/31	—	29	11	18
	406	T-S4	1F敷地沖合3km	刺し網 4	ヒラメ	筋肉	7/18	8/21	—	65	24	41
	413	T-S8	熊川沖合4km	刺し網 8	ヒラメ	筋肉	7/23	8/21	—	153	61	92
	475	T-S8	熊川沖合4km	刺し網 8	ヒラメ	筋肉	8/25	9/19	—	163	63	100
	501	T-B3	1F敷地沖合10km	底引き網 3	ヒラメ	筋肉	8/20	9/19	—	5.9	< 6.8	5.9
	510	T-B4	2F敷地沖合10km	底引き網 4	ヒラメ	筋肉	8/20	9/19	—	43	15	28
	533	T-B3	1F敷地沖合10km	底引き網 3	ヒラメ	筋肉	9/10	9/28	—	6.1	< 14	6.1
	541	T-B4	2F敷地沖合10km	底引き網 4	ヒラメ	筋肉	9/10	9/28	—	85	31	54
8/29	8077	福島県	富岡町沖7km	20km圏	ヒラメ		8/27	8/29	底層	7.9	< 7.8	7.86
9/12	8933	福島県	楢葉町沿岸	20km圏	ヒラメ		9/10	9/12	底層	84	30.7	52.8
9/19	9366	福島県	富岡町沖7km	20km圏	ヒラメ		9/14	9/19	底層	< 19	< 11	< 8.0
7. 楢葉・広野・いわき(20-30km圏南側)												
10/5	2488	福島県	広野町沖	20-30km圏	ヒラメ		9/27	10/5	ND	188	78	110
10/19	2915	福島県	広野町沖	20-30km圏	ヒラメ		10/17	10/19	ND	48	21	27
10/19	2916	福島県	広野町沖	20-30km圏	ヒラメ		10/17	10/19	ND	490	220	270
10/19	2917	福島県	広野町沖	20-30km圏	ヒラメ		10/17	10/19	ND	73	31	42
10/19	2918	福島県	広野町沖	20-30km圏	ヒラメ		10/17	10/19	ND	72	33	39
11/2	3377	福島県	いわき市久之浜沖	20-30km圏	ヒラメ		10/31	11/2	ND	610	270	340
11/9	3628	福島県	広野町沖	20-30km圏	ヒラメ		11/7	11/9	ND	224	94	130
11/9	3629	福島県	広野町沖	20-30km圏	ヒラメ		11/7	11/9	ND	300	130	170
11/16	3863	福島県	いわき市久之浜沖	20-30km圏	ヒラメ		11/14	11/16	ND	4500	2000	2500
11/16	3911	福島県	広野町沖	20-30km圏	ヒラメ		11/14	11/16	ND	200	90	110
11/30	4360	福島県	いわき市久之浜沖	20-30km圏	ヒラメ		11/28	11/30	ND	490	220	270
12/7	4559	福島県	広野町沖	20-30km圏	ヒラメ		12/5	12/7	ND	162	67	95
12/7	4526	福島県	いわき市久之浜(沿岸)	20-30km圏	ヒラメ		12/5	12/7	ND	330	150	180
12/14	4720	福島県	広野町沖	20-30km圏	ヒラメ		12/12	12/14	ND	211	91	120
12/21	4920	福島県	広野町沖	20-30km圏	ヒラメ		12/19	12/21	ND	46	23	23
12/21	4921	福島県	広野町沖	20-30km圏	ヒラメ		12/19	12/21	ND	220	100	120
12/21	4922	福島県	広野町沖	20-30km圏	ヒラメ		12/19	12/21	ND	237	97	140
12/28	5108	福島県	いわき市久之浜沖	20-30km圏	ヒラメ		12/26	12/28	ND	430	180	250
12/28	5132	福島県	広野町沖	20-30km圏	ヒラメ		12/21	12/28	ND	44	22	22
1/18	5330	福島県	いわき市久之浜(沿岸)	20-30km圏	ヒラメ		1/16	1/18	ND	540	240	300
1/25	5553	福島県	広野町沖	20-30km圏	ヒラメ		1/16	1/25	ND	82	34	48
2/1	5788	福島県	広野町沖	20-30km圏	ヒラメ		1/26	2/1	ND	1000	440	560
2/1	5789	福島県	広野町沖	20-30km圏	ヒラメ		1/26	2/1	ND	530	230	300
2/8	6054	福島県	広野町沖	20-30km圏	ヒラメ		2/6	2/8	ND	480	200	280
2/15	6372	福島県	広野町沖	20-30km圏	ヒラメ		2/9	2/15	ND	199	79	120
2/22	6584	福島県	広野町沖	20-30km圏	ヒラメ		2/20	2/22	ND	360	140	220
2/22	6585	福島県	広野町沖	20-30km圏	ヒラメ		2/20	2/22	ND	36	13	23
3/21	7741	福島県	広野町沖	20-30km圏	ヒラメ		3/15	3/21	ND	70	28	42
3/21	7742	福島県	広野町沖	20-30km圏	ヒラメ		3/15	3/21	ND	84	42	42
4/4	53	福島県	広野町沖	20-30km圏	ヒラメ		3/26	4/4	底層	130	59	71
4/11	420	福島県	広野町沖	20-30km圏	ヒラメ		4/6	4/11	底層	86	30	56
4/11	421	福島県	広野町沖12km	20-30km圏	ヒラメ		4/9	4/11	底層	130	54	77



ヒラメ中のヨウ素とセシウムの放射能濃度(2012/9/30公表分まで)

厚労 No. 公表	水産 No.	産地		採取/流通品	魚種等	採取部位	採取日 (購入日)	公表日	検査結果(Bq/kg)			
		都道府県	採取地						I-131/ 生息域	セシウム 計	セシウム -134	セシウム -137
5/9	1986	福島県	広野町沖	20-30km圏	ヒラメ		5/7	5/9	底層	37	16.4	20.7
5/16	2308	福島県	いわき市久之浜(沿岸)	20-30km圏	ヒラメ		5/14	5/16	底層	19	< 9.6	19.1
5/23	2817	福島県	広野町沖	20-30km圏	ヒラメ		5/14	5/23	底層	41	16.1	25.2
5/30	3230	福島県	いわき市久之浜(沿岸)	20-30km圏	ヒラメ		5/28	5/30	底層	85	33.5	51.5
5/30	3231	福島県	いわき市N久之浜沖	20-30km圏	ヒラメ		5/28	5/30	底層	28	9.3	18.8
6/6	3657	福島県	いわき市久之浜沿岸	20-30km圏	ヒラメ		6/4	6/6	底層	120	38.8	80.9
6/13	4107	福島県	広野町沖	20-30km圏	ヒラメ		6/6	6/13	底層	7.5	< 8.8	7.48
6/20	4468	福島県	いわき市久之浜沿岸	20-30km圏	ヒラメ		6/15	6/20	底層	59	21.9	36.9
6/20	4528	福島県	広野町沖10km	20-30km圏	ヒラメ		6/18	6/20	底層	430	176	249
6/27	4992	福島県	広野町沿岸	20-30km圏	ヒラメ		6/25	6/27	底層	180	72.5	105
7/4	5303	福島県	いわき市久之浜沿岸	20-30km圏	ヒラメ		7/2	7/4	底層	150	50.2	97.9
7/11	5761	福島県	広野町沖7km	20-30km圏	ヒラメ		7/6	7/11	底層	200	83.9	115
7/11	5762	福島県	広野町沖12km	20-30km圏	ヒラメ		7/9	7/11	底層	99	38.9	59.9
7/18	6063	福島県	いわき市久之浜沿岸	20-30km圏	ヒラメ		7/11	7/18	底層	120	49.4	71.1
8/1	6779	福島県	いわき市久之浜沿岸	20-30km圏	ヒラメ		7/30	8/1	底層	110	39.6	69.7
8/16	7586	福島県	広野町沖6km	20-30km圏	ヒラメ		8/3	8/16	底層	19	8.79	9.91
8/22	7748	福島県	広野町沿岸	20-30km圏	ヒラメ		8/20	8/22	底層	200	80	118
8/29	8078	福島県	広野町沿岸	20-30km圏	ヒラメ		8/27	8/29	底層	280	113	165
9/5	8526	福島県	楢葉町沖10km	20-30km圏	ヒラメ		9/3	9/5	底層	54	26.8	26.8
8. いわき市(塩屋崎より北)												
3010	257	福島県	いわき市四倉沖		ヒラメ	筋肉部のみ	5/9	5/13	ND	350	170	180
3011	258	福島県	いわき市四倉沖		ヒラメ	筋肉部のみ	5/9	5/13	ND	207	97	110
3012	259	福島県	いわき市四倉沖		ヒラメ	筋肉部のみ	5/9	5/13	ND	197	100	97
3452	318	福島県	いわき市四倉沖		ヒラメ	筋肉部のみ	5/16	5/19	ND	300	140	160
4350	461	福島県	いわき市平藤間沖		ヒラメ		5/24	6/2	ND	129	61	68
4808	548	福島県	いわき市平藤間沖		ヒラメ		6/6	6/9	ND	220	100	120
4809	549	福島県	いわき市平藤間沖		ヒラメ		6/6	6/9	ND	230	110	120
4811	551	福島県	いわき市平藤間沖		ヒラメ		6/6	6/9	ND	240	110	130
5250	618	福島県	いわき市久之浜沖		ヒラメ		6/13	6/16	ND	28	13	15
	883	福島県	いわき市久之浜沖		ヒラメ		7/4	7/6	ND	194	84	110
	884	福島県	いわき市久之浜沖		ヒラメ		7/4	7/6	ND	78	39	39
	984	福島県	いわき市平藤間沖		ヒラメ		7/5	7/13	ND	230	110	120
	985	福島県	いわき市平藤間沖		ヒラメ		7/5	7/13	ND	74	33	41
	986	福島県	いわき市久之浜沖		ヒラメ		7/11	7/13	ND	760	360	400
	1157	福島県	いわき市久之浜沖		ヒラメ		7/25	7/27	ND	64	28	36
	1284	福島県	いわき市平藤間沖		ヒラメ		7/26	8/3	ND	440	200	240
	1285	福島県	いわき市平藤間沖		ヒラメ		7/26	8/3	ND	590	280	310
	1286	福島県	いわき市平藤間沖		ヒラメ		8/1	8/3	ND	137	68	69
	1288	福島県	いわき市平藤間沖		ヒラメ		8/1	8/3	ND	44	21	23
	1466	福島県	いわき市平藤間沖		ヒラメ		8/11	8/16	ND	470	220	250
	1467	福島県	いわき市平藤間沖		ヒラメ		8/11	8/16	ND	127	61	66
	1468	福島県	いわき市平藤間沖		ヒラメ		8/11	8/16	ND	210	100	110
	1653	福島県	いわき市四倉沖		ヒラメ		8/29	8/31	ND	125	52	73
	1752	福島県	いわき市平藤間沖		ヒラメ		9/5	9/7	ND	290	130	160
	2082	福島県	いわき市久之浜沖		ガンゾウヒラメ		9/15	9/21	ND	27	13	14
	2088	福島県	いわき市久之浜沖		ヒラメ		9/15	9/21	ND	174	77	97
	2089	福島県	いわき市久之浜沖		ヒラメ		9/15	9/21	ND	179	88	91
	2247	福島県	いわき市久之浜沖		ヒラメ		9/26	9/28	ND	260	120	140
	2248	福島県	いわき市四倉沖		ヒラメ		9/26	9/28	ND	207	97	110
10/5	2459	福島県	いわき市沼之内沖		ヒラメ		10/3	10/5	ND	147	62	85
10/5	2458	福島県	いわき市平藤間沖		ヒラメ		10/3	10/5	ND	98	44	54
10/26	3108	福島県	いわき市平藤間沖		ヒラメ		10/18	10/26	ND	88	41	47
10/26	3109	福島県	いわき市平藤間沖		ヒラメ		10/18	10/26	ND	135	58	77
10/26	3110	福島県	いわき市平藤間沖		ヒラメ		10/24	10/26	ND	111	50	61
11/2	3372	福島県	いわき市平藤間沖		ヒラメ		10/24	11/2	ND	140	59	81
11/2	3373	福島県	いわき市平藤間沖		ヒラメ		10/25	11/2	ND	73	32	41
11/2	3374	福島県	いわき市平藤間沖		ヒラメ		10/25	11/2	ND	118	50	68
11/2	3375	福島県	いわき市平藤間沖		ヒラメ		10/25	11/2	ND	129	65	64
11/2	3376	福島県	いわき市平藤間沖		ヒラメ		10/25	11/2	ND	142	56	86
11/9	3578	福島県	いわき市平藤間沖		ヒラメ		11/4	11/9	ND	158	71	87
11/9	3579	福島県	いわき市平藤間沖		ヒラメ		11/4	11/9	ND	77	37	40
11/9	3580	福島県	いわき市平藤間沖		ヒラメ		11/4	11/9	ND	114	50	64
11/16	3860	福島県	いわき市平藤間沖		ヒラメ		11/10	11/16	ND	45	23	22
11/16	3864	福島県	いわき市沼之内沖		ヒラメ		11/14	11/16	ND	35	16	19
11/30	4361	福島県	いわき市久之浜沖		ヒラメ		11/28	11/30	ND	70	34	36
12/28	5106	福島県	いわき市平藤間沖		ヒラメ		12/21	12/28	ND	105	44	61
12/28	5107	福島県	いわき市久之浜沖		ヒラメ		12/25	12/28	ND	32.9	9.9	23
1/18	5329	福島県	いわき市平藤間沖		ヒラメ		1/12	1/18	ND	54	23	31

ヒラメ中のヨウ素とセシウムの放射能濃度(2012/9/30公表分まで)

厚労 No. 公表	水産 No.	産地		採取/流通品	魚種等	採取部位	採取日 (購入日)	公表日	検査結果(Bq/kg)			
		都道府県	採取地						I-131/ 生息域	セシウム 計	セシウム -134	セシウム -137
2/1	5767	福島県	いわき市久之浜沖		ヒラメ		1/26	2/1	ND	93	34	59
2/8	5995	福島県	いわき市沼之内沖		ヒラメ		2/5	2/8	ND	108	48	60
2/8	5996	福島県	いわき市沼之内沖		ヒラメ		2/6	2/8	ND	133	59	74
2/8	5997	福島県	いわき市平藤間沖		ヒラメ		2/6	2/8	ND	49	17	32
2/8	5998	福島県	いわき市平藤間沖		ヒラメ		2/6	2/8	ND	12	< 9.7	12
2/29	6875	福島県	いわき市沼之内沖		ヒラメ		2/27	2/29	ND	87	39	48
2/29	6876	福島県	いわき市沼之内沖		ヒラメ		2/27	2/29	ND	35	14	21
3/7	7137	福島県	いわき市平藤間沖		ヒラメ		2/27	3/7	ND	220	100	120
3/7	7138	福島県	いわき市平藤間沖		ヒラメ		2/27	3/7	ND	216	96	120
3/7	7139	福島県	いわき市平藤間沖		ヒラメ		2/27	3/7	ND	70	27	43
3/21	7688	福島県	いわき市平藤間沖		ヒラメ		3/14	3/21	ND	132	55	77
3/21	7689	福島県	いわき市平藤間沖		ヒラメ		3/14	3/21	ND	71	31	40
3/21	7690	福島県	いわき市平藤間沖		ヒラメ		3/14	3/21	ND	69	30	39
3/21	7691	福島県	いわき市平藤間沖		ヒラメ		3/14	3/21	ND	101	47	54
3/21	7692	福島県	いわき市平藤間沖		ヒラメ		3/14	3/21	ND	60	19	41
3/28	8085	福島県	いわき市沼之内沖		ヒラメ		3/25	3/28	ND	70	25	45
3/28	8087	福島県	いわき市沼之内沖		ヒラメ		3/26	3/28	ND	88	36	52
		福島県	いわき市新舞子水深51m	3/26 県水試	タマガンゾウヒラメ	稚魚約8cm	11/4		—	65	33	32
4/11	347	福島県	いわき市久之浜沿岸		ヒラメ		4/9	4/11	底層	160	69	92
4/11	348	福島県	いわき市久之浜沖		ヒラメ		4/9	4/11	底層	44	14	33
4/18	698	福島県	いわき市平藤間沖		ヒラメ		4/15	4/18	底層	28	7.9	20
4/25	1223	福島県	いわき市平藤間沖		ヒラメ		4/19	4/25	底層	67	33.8	33.6
4/25	1226	福島県	いわき市久之浜沖		ヒラメ		4/22	4/25	底層	220	89.2	128
5/9	1919	福島県	いわき市久之浜(沿岸)		ヒラメ		5/7	5/9	底層	450	187	259
5/16	2305	福島県	いわき市平藤間沖		ヒラメ		5/9	5/16	底層	< 17	< 8.7	< 8.6
5/23	2764	福島県	いわき市沼之内(沿岸)		ヒラメ		5/21	5/23	底層	82	28	53.5
5/23	2765	福島県	いわき市久之浜(沿岸)		ヒラメ		5/21	5/23	底層	150	64	87.9
5/30	3229	福島県	いわき市沼之内沖10km		ヒラメ		5/21	5/30	底層	33	13.7	19.7
6/6	3654	福島県	いわき市平藤間沖		ヒラメ		5/28	6/6	底層	13	< 7.7	12.9
6/6	3655	福島県	いわき市四倉沖		ヒラメ		6/4	6/6	底層	23	11.8	11.2
6/6	3656	福島県	いわき市沼之内沿岸		ヒラメ		6/4	6/6	底層	77	39.6	37.5
6/20	4469	福島県	いわき市沼之内沿岸		ヒラメ		6/18	6/20	底層	170	69.6	104
6/27	4941	福島県	いわき市平藤間沖		ヒラメ		6/18	6/27	底層	50	22.9	26.8
6/27	4943	福島県	いわき市四倉沖		ヒラメ		6/25	6/27	底層	34	16	18.4
7/2	52	福島県	いわき市久之浜沖F-1~5	環境省冬調査	ヒラメ	(2匹)	1/13		底層	97	40	57
7/11	5706	福島県	いわき市四倉沿岸		ヒラメ		7/9	7/11	底層	8.4	< 8.0	8.37
7/18	6062	福島県	いわき市平藤間沖6km		ヒラメ		7/10	7/18	底層	< 19	< 9.7	< 9.5
7/18	6065	福島県	いわき市沼之内沿岸		ヒラメ		7/12	7/18	底層	38	17.1	21
7/25	6394	福島県	いわき市久之浜沿岸		ヒラメ		7/23	7/25	底層	190	67.6	118
7/25	6395	福島県	いわき市四倉沖		ヒラメ		7/23	7/25	底層	110	44.6	61.9
8/1	6776	福島県	いわき市平藤間沿岸		ヒラメ		7/24	8/1	底層	140	59.6	84.6
8/1	6777	福島県	いわき市平藤間沖5km		ヒラメ		7/24	8/1	底層	60	20.6	39.2
8/1	6778	福島県	いわき市四倉沖9km		ヒラメ		7/30	8/1	底層	40	11.5	28.1
8/8	7144	福島県	いわき市沼之内沖5km		ヒラメ		8/6	8/8	底層	< 16	< 7.6	< 8.0
8/8	7145	福島県	いわき市久之浜沿岸		ヒラメ		8/6	8/8	底層	39	16.7	22
8/8	7146	福島県	いわき市四倉沖10km		ヒラメ		8/6	8/8	底層	< 14	< 6.9	< 7.3
8/16	7518	福島県	いわき市平藤間沖6km		ヒラメ		8/2	8/16	底層	39	19.3	19.6
9/5	8472	福島県	いわき市四倉沖3km		ヒラメ		9/3	9/5	底層	130	49.9	81.1
9/12	8865	福島県	いわき市沼之内沖10km		ヒラメ		9/6	9/12	底層	< 15	< 7.8	< 7.3
9/19	9312	福島県	いわき市平藤間沖6km		ヒラメ		9/13	9/19	底層	< 15	< 7.8	< 7.6
9. いわき市(塩屋崎より南)												
	141	福島県	いわき市沖		ヒラメ		4/22	4/23	9.2	82	44	38
2558	217	福島県	いわき市沖		ヒラメ	筋肉部のみ	4/26	5/5	ND	134	72	62
2559	218	福島県	いわき市沖		ヒラメ	筋肉部のみ	4/26	5/5	8.4	116	58	58
3919	391	福島県	いわき市小名浜沖		ヒラメ		5/23	5/26	ND	55	23	32
4797	537	福島県	いわき市小名浜沖		ヒラメ		6/6	6/9	ND	66	29	37
5646	686	福島県	いわき市小名浜沖		ヒラメ		6/20	6/22	ND	125	60	65
	784	福島県	いわき市勿来沖		ヒラメ		6/27	6/29	ND	22.6	9.6	13
	785	福島県	いわき市勿来沖		ヒラメ		6/27	6/29	ND	89	43	46
	987	福島県	いわき市豊間沖		ヒラメ		7/11	7/13	ND	41	19	22
	988	福島県	いわき市豊間沖		ヒラメ		7/11	7/13	ND	113	51	62
	1087	福島県	いわき市小名浜沖		ヒラメ		7/15	7/20	ND	36	17	19
	1088	福島県	いわき市小名浜沖		ヒラメ		7/15	7/20	ND	36	20	16
	1287	福島県	いわき市小名浜沖		ヒラメ		8/1	8/3	ND	ND	ND	ND
	1365	福島県	いわき市勿来沖		ヒラメ		8/8	8/10	ND	58	26	32
	1366	福島県	いわき市勿来沖		ヒラメ		8/8	8/10	ND	39	18	21
	1751	福島県	いわき市植田沖		ヒラメ		9/5	9/7	ND	163	75	88
	1925	福島県	いわき市小名浜沖		ヒラメ		9/8	9/14	ND	75	32	43

ヒラメ中のヨウ素とセシウムの放射能濃度(2012/9/30公表分まで)

厚労 No. 公表	水産 No.	産地		採取/流通品	魚種等	採取部位	採取日 (購入日)	公表日	検査結果(Bq/kg)			
		都道府県	採取地						I-131/ 生息域	セシウム 計	セシウム -134	セシウム -137
	1927	福島県	いわき市久之浜沖		ヒラメ		9/8	9/14	ND	280	130	150
	1926	福島県	いわき市勿来沖		ヒラメ		9/8	9/14	ND	172	82	90
		福島県	いわき市小名浜港	GREENPEACE	ヒラメ		9/13	10/5	ND<6	207	93	114
		福島県	いわき市小名浜沖	GREENPEACE	ヒラメ		10/12	11/1	ND<3	129	58	71
		福島県	いわき市豊間沖	GREENPEACE	ヒラメ		10/12	11/1	ND<2	45.4	19.6	25.8
11/2	3378	福島県	いわき市小名浜沖		ヒラメ		10/31	11/2	ND	50	26	24
11/2	3379	福島県	いわき市中之作沖		ヒラメ		10/31	11/2	ND	37	15	22
11/9	3581	福島県	いわき市小名浜沖		ヒラメ		11/6	11/9	ND	55	21	34
11/16	3861	福島県	いわき市小名浜沖		ヒラメ		11/13	11/16	ND	56	25	31
11/16	3862	福島県	いわき市小浜沖		ヒラメ		11/13	11/16	ND	430	190	240
11/24	4108	福島県	いわき市勿来沖		ヒラメ		11/21	11/24	ND	146	67	79
11/30	4359	福島県	いわき市小浜沖		ヒラメ		11/27	11/30	ND	230	100	130
12/7	4525	福島県	いわき市小浜沖		ヒラメ		12/5	12/7	ND	470	210	260
12/7	4527	福島県	いわき市植田沖		ヒラメ		12/5	12/7	ND	39	21	18
12/14	4687	福島県	いわき市小浜沖		ヒラメ		12/11	12/14	ND	160	73	87
12/14	4688	福島県	いわき市勿来沖		ヒラメ		12/12	12/14	ND	14	< 9.4	14
12/21	4887	福島県	いわき市小浜(沿岸)		ヒラメ		12/18	12/21	ND	430	180	250
12/28	5109	福島県	いわき市江名沖		ヒラメ		12/26	12/28	ND	140	62	78
1/18	5331	福島県	いわき市小名浜沖		ヒラメ		1/16	1/18	ND	147	61	86
1/18	5332	福島県	いわき市植田沖		ヒラメ		1/16	1/18	ND	64	27	37
2/1	5765	福島県	いわき市江名沖		ヒラメ		1/25	2/1	ND	88	39	49
2/1	5766	福島県	いわき市小浜(沿岸)		ヒラメ		1/26	2/1	ND	196	86	110
2/15	6319	福島県	いわき市勿来沖		ヒラメ		2/13	2/15	ND	55	23	32
2/15	6320	福島県	いわき市植田沖30km		ヒラメ		2/13	2/15	ND	37	16	21
2/22	6523	福島県	いわき市小名浜沖		ヒラメ		2/16	2/22	ND	33	14	19
3/7	7140	福島県	いわき市小名浜沖		ヒラメ		3/2	3/7	ND	12	< 8.8	12
3/7	7141	福島県	いわき市小浜沖		ヒラメ		3/4	3/7	ND	121	57	64
3/7	7142	福島県	いわき市勿来沖		ヒラメ		3/5	3/7	ND	68	33	35
3/7	7143	福島県	いわき市小名浜沖		ヒラメ		3/5	3/7	ND	81	37	44
3/21	7687	福島県	いわき市小浜(沿岸)		ヒラメ		3/13	3/21	ND	94	35	59
3/28	8084	福島県	いわき市江名沖		ヒラメ		3/21	3/28	ND	55	12	43
3/28	8086	福島県	いわき市小浜(沿岸)		ヒラメ		3/25	3/28	ND	246	96	150
4/4	29	福島県	いわき市勿来沖10km		ヒラメ		4/2	4/4	底層	11	11	< 7.8
4/4	46	福島県	いわき市小浜沿岸		ヒラメ		4/2	4/4	底層	120	52	68
4/4	52	福島県	いわき市勿来沖25km		ヒラメ		4/2	4/4	底層	110	45	68
4/11	346	福島県	いわき市小浜沿岸		ヒラメ		4/8	4/11	底層	170	78	92
4/18	699	福島県	いわき市小浜沿岸		ヒラメ		4/16	4/18	底層	210	91	120
4/18	700	福島県	いわき市江名沖		ヒラメ		4/16	4/18	底層	33	10	23
4/25	1224	福島県	いわき市小浜沿岸		ヒラメ		4/21	4/25	底層	220	87	129
4/25	1225	福島県	いわき市勿来沖		ヒラメ		4/22	4/25	底層	120	52.4	71.8
5/16	2306	福島県	いわき市小浜沖		ヒラメ		5/13	5/16	底層	63	26.5	36.5
5/16	2307	福島県	いわき市小名浜沖		ヒラメ		5/13	5/16	底層	120	45.7	74
5/16	2309	福島県	いわき市小名浜沖35km		ヒラメ		5/14	5/16	底層	42	14.5	27.1
5/23	2760	福島県	いわき市豊間(沿岸)		ヒラメ		5/18	5/23	底層	170	66.6	99.9
5/23	2761	福島県	いわき市小名浜沖		ヒラメ		5/20	5/23	底層	50	22.6	27.5
5/23	2762	福島県	いわき市中之作沖		ヒラメ		5/21	5/23	底層	20	< 12	20.1
5/23	2763	福島県	いわき市勿来沖10km		ヒラメ		5/21	5/23	底層	150	58.4	94.1
6/13	4044	福島県	いわき市勿来沖		ヒラメ		6/11	6/13	底層	8.4	< 8.5	8.44
6/13	4045	福島県	いわき市小名浜沖18km		ヒラメ		6/11	6/13	底層	140	51.2	88
6/27	4942	福島県	いわき市江名沿岸		ヒラメ		6/24	6/27	底層	140	56.6	87.2
7/2	79	福島県	いわき市勿来沖G-1~5	環境省冬調査	ヒラメ	(5匹)	1/13		底層	57	24	33
7/4	5300	福島県	いわき市小名浜沿岸		ヒラメ		7/1	7/4	底層	< 17	< 9.9	< 7.3
7/4	5301	福島県	いわき市小浜沿岸		ヒラメ		7/1	7/4	底層	71	27.8	42.8
7/4	5302	福島県	いわき市勿来沖10km		ヒラメ		7/2	7/4	底層	11	< 9.5	10.5
7/11	5707	福島県	いわき市小浜沿岸		ヒラメ		7/9	7/11	底層	75	26.5	48.6
7/18	6064	福島県	いわき市小名浜沖4km		ヒラメ		7/12	7/18	底層	38	17	20.7
7/25	6392	福島県	いわき市豊間沿岸		ヒラメ		7/21	7/25	底層	99	39.2	59.5
7/25	6393	福島県	いわき市勿来沿岸		ヒラメ		7/21	7/25	底層	31	12.3	18.8
8/8	7143	福島県	いわき市小名浜沖4km		ヒラメ		8/5	8/8	底層	6.6	< 7.3	6.62
8/8	7147	福島県	いわき市小浜沿岸		ヒラメ		8/6	8/8	底層	140	49.4	88.4
8/22	7704	福島県	いわき市小名浜沿岸		ヒラメ		8/19	8/22	底層	140	52.3	86.7
8/22	7705	福島県	いわき市勿来沿岸		ヒラメ		8/20	8/22	底層	160	65.9	94.1
8/22	7706	福島県	いわき市植田沖7km		ヒラメ		8/20	8/22	底層	< 13	< 6.5	< 6.1
8/22	7707	福島県	いわき市小名浜沖5km		ヒラメ		8/20	8/22	底層	9.3	< 8.6	9.27
8/29	8018	福島県	いわき市小浜沿岸		ヒラメ		8/25	8/29	底層	65	19.7	44.8
8/29	8019	福島県	いわき市小名浜沖3km		ヒラメ		8/26	8/29	底層	170	59.6	106
9/5	8471	福島県	いわき市勿来沿岸		ヒラメ		9/3	9/5	底層	160	58.9	105
9/12	8866	福島県	いわき市小浜沿岸		ヒラメ		9/9	9/12	底層	26	11.6	14.1
9/19	9313	福島県	いわき市小名浜沖3km		ヒラメ		9/14	9/19	底層	67	25.9	40.8

ヒラメ中のヨウ素とセシウムの放射能濃度(2012/9/30公表分まで)

厚労 No. 公表	水産 No.	産地		採取/流通品	魚種等	採取部位	採取日 (購入日)	公表日	検査結果(Bq/kg)			
		都道府県	採取地						I-131/ 生息域	セシウム 計	セシウム -134	セシウム -137
9/26	9613	福島県	いわき市小名浜沿岸		ヒラメ		9/22	9/26	底層	140	53.8	86.7
<b>10. 北茨城市・高萩市</b>												
1533	110	茨城県	北茨城市沖		ヒラメ	筋肉部のみ	4/15	4/16	ND	19	-	-
4034	443	茨城県	北茨城市沖		ヒラメ		5/26	5/27	ND	21	-	-
	1480	茨城県	北茨城市沖		ヒラメ		8/12	8/16	ND	116	-	-
	2041	茨城県	北茨城市平潟沖	GREENPEACE	ヒラメ	(流通品)	8/12	9/15	ND<4	190	86	104
	2427	茨城県	北茨城市沖		ヒラメ		9/14	9/16	ND	150	-	-
10/4	2427	茨城県	北茨城市沖		ヒラメ		9/30	10/4	ND	39	-	-
10/5	2521	茨城県	北茨城市沖		ヒラメ		10/2	10/5	ND	90	-	-
10/14	2795	茨城県	北茨城市沖		ヒラメ		10/11	10/14	ND	75	35	40
		茨城県	大津港(北茨城市)	流通品(文春)	ヒラメ		10/5	10/19	ND	103	49	54
10/25	3067	茨城県	北茨城市沖		ヒラメ		10/19	10/24	ND	87	38	49
10/31	3293	茨城県	北茨城市沖		ヒラメ		10/25	10/29	ND	66	32	34
11/4	3493	茨城県	北茨城市沖		ヒラメ		11/1	11/4	ND	54	24	30
11/11	3752	茨城県	北茨城市沖		ヒラメ		11/7	11/11	ND	113	49	64
11/18	4022	茨城県	北茨城市沖		ヒラメ		11/16	11/18	ND	129	59	70
11/28	4315	茨城県	北茨城市沖		ヒラメ		11/23	11/28	ND	49	23	26
12/2	4451	茨城県	北茨城市沖		ヒラメ		11/28	12/2	ND	41	19	22
12/15	4759	茨城県	北茨城市沖		ヒラメ		12/13	12/15	ND	63	30	33
12/20	4867	茨城県	北茨城市沖		ヒラメ		12/15	12/20	ND	34	15	19
12/26	5037	茨城県	北茨城市沖		ヒラメ		12/20	12/26	ND	40	17	23
12/26	5038	茨城県	北茨城市沖		ヒラメ		12/20	12/26	ND	64	30	34
1/11	5234	茨城県	北茨城市沖		ヒラメ		1/6	1/11	ND	73	32	41
1/23	5502	茨城県	北茨城市沖		ヒラメ		1/18	1/23	ND	42	16	26
2/3	5934	茨城県	北茨城市沖		ヒラメ		1/30	2/3	ND	50	20	30
2/9	6157	茨城県	北茨城市沖		ヒラメ		2/3	2/9	ND	28	12	16
2/17	6443	茨城県	北茨城市沖		ヒラメ		2/13	2/17	ND	43	19	24
2/24	6732	茨城県	北茨城市沖		ヒラメ		2/20	2/24	ND	42	17	25
2/28	6829	茨城県	北茨城市沖		ヒラメ		2/23	2/28	ND	40	17	23
3/2	7036	茨城県	北茨城市沖		ヒラメ		2/27	3/2	ND	44	20	24
3/14	7528	茨城県	北茨城市沖		ヒラメ		3/7	3/14	ND	41	18	23
3/17	7633	茨城県	北茨城市沖		ヒラメ		3/13	3/17	ND	42	19	23
3/26	7921	茨城県	北茨城市沖		ヒラメ		3/15	3/23	ND	44	19	25
3/27	8040	茨城県	北茨城市沖		ヒラメ		3/20	3/26	ND	34	15	19
3/28	8322	茨城県	北茨城市沖		ヒラメ		3/22	3/28	ND	137	58	79
4/6	233	茨城県	北茨城市沖		ヒラメ		4/2	4/6	底層	68	28	40
4/14	605	茨城県	北茨城市沖		ヒラメ		4/6	4/14	底層	160	67	96
4/20	977	茨城県	北茨城市沖		ヒラメ		4/17	4/20	底層	27	11	16
5/11	2121	茨城県	北茨城市沖		ヒラメ		5/7	5/11	底層	44	18	26
5/24	2923	茨城県	北茨城市沖		ヒラメ		5/21	5/24	底層	42	17	25
5/29	3159	茨城県	北茨城市沖		ヒラメ		5/24	5/29	底層	20	7.2	13
6/19	4361	茨城県	北茨城市沖		ヒラメ		6/15	6/19	底層	16	6.9	8.7
6/27	5056	茨城県	北茨城市沖		ヒラメ		6/21	6/27	底層	22	10	12
7/4	5428	茨城県	北茨城市沖		ヒラメ		6/26	7/4	底層	19	7.2	12
7/25	6557	茨城県	北茨城市沖		ヒラメ		7/12	7/25	底層	29	11	18
8/24	7852	茨城県	北茨城市沖		ヒラメ		8/22	8/24	底層	19	7.4	12
9/12	8998	茨城県	北茨城市沖	(36度38分以北)	ヒラメ		9/5	9/12	底層	15	5.2	10
9/26	9762	茨城県	北茨城市沖	(N36度38分以北)	ヒラメ		9/18	9/26	底層	10	4.1	6
<b>11. 日立市・東海村・ひたちなか市</b>												
915	33	茨城県	日立市沖		ヒラメ	筋肉部のみ	3/31	4/4	13	ND	ND	ND
1166	60	茨城県	ひたちなか沖		ヒラメ	筋肉部のみ	4/7	4/8	2	2	-	-
1346	83	茨城県	ひたちなか市沖		ヒラメ	筋肉部のみ	4/11	4/12	2	2	-	-
1929	142	茨城県	日立市沖		ヒラメ	筋肉部のみ	4/21	4/22	ND	23	-	-
1932	145	茨城県	ひたちなか市沖		ヒラメ	筋肉部のみ	4/21	4/22	ND	7	-	-
2356	208	茨城県	ひたちなか市沖		ヒラメ	筋肉部のみ	4/29	4/30	ND	10	-	-
2691	226	茨城県	日立市沖		ヒラメ	筋肉部のみ	5/6	5/8	ND	15	-	-
2693	227	茨城県	ひたちなか市沖		ヒラメ	筋肉部のみ	5/6	5/8	ND	26	-	-
3286	291	茨城県	日立市沖		ヒラメ	筋肉部のみ	5/16	5/17	2	69	-	-
3288	293	茨城県	ひたちなか市沖		ヒラメ	筋肉部のみ	5/16	5/17	ND	16	-	-
3289	294	茨城県	ひたちなか市沖		ヒラメ	筋肉部のみ	5/16	5/17	ND	57	-	-
3528	338	茨城県	日立市沖		ヒラメ	筋肉部のみ	5/18	5/20	ND	90	-	-
3743	360	茨城県	ひたちなか市沖		ヒラメ		5/23	5/24	ND	17	-	-
3890	422	茨城県	ひたちなか市沖		ヒラメ		5/25	5/26	ND	17	-	-
5090	588	茨城県	日立市沖		ヒラメ		6/10	6/14	ND	18	-	-
	840	茨城県	ひたちなか市那珂湊沖		ヒラメ		6/27	6/29	ND	31	-	-
	841	茨城県	ひたちなか市磯崎沖		ヒラメ		6/28	6/29	ND	49	-	-
	1481	茨城県	日立市沖		ヒラメ		8/12	8/16	ND	171	-	-

ヒラメ中のヨウ素とセシウムの放射能濃度(2012/9/30公表分まで)

厚労 No. 公表	水産 No.	産地		採取/流通品	魚種等	採取部位	採取日 (購入日)	公表日	検査結果(Bq/kg)			
		都道府県	採取地						I-131/ 生息域	セシウム 計	セシウム -134	セシウム -137
	1859	茨城県	東海村~大洗町沖		ヒラメ		9/5	9/13	ND	47	-	-
	1860	茨城県	ひたちなか市~大洗町沖		ヒラメ		9/9	9/13	ND	29	-	-
	1858	茨城県	日立市沖		ヒラメ		9/10	9/13	ND	59	-	-
10/5	2522	茨城県	日立市沖		ヒラメ		10/3	10/5	ND	60	-	-
10/14	2796	茨城県	日立市沖		ヒラメ		10/11	10/14	ND	62	28	34
10/14	2797	茨城県	ひたちなか市沖		ヒラメ		10/11	10/14	ND	39	19	20
10/25	3068	茨城県	日立市沖		ヒラメ		10/18	10/24	ND	73	30	43
10/31	3294	茨城県	日立市沖		ヒラメ		10/24	10/29	ND	43	18	25
11/4	3494	茨城県	日立市沖		ヒラメ		11/1	11/4	ND	48	21	27
11/11	3753	茨城県	日立市沖		ヒラメ		11/8	11/11	ND	38	15	23
11/11	3754	茨城県	ひたちなか市沖		ヒラメ		11/9	11/11	ND	39	18	21
11/18	4023	茨城県	東海村沖		ヒラメ		11/15	11/18	ND	35	12	23
11/25	4212	茨城県	日立市沖		ヒラメ		11/17	11/24	ND	28	10	18
11/28	4316	茨城県	日立市沖		ヒラメ		11/23	11/28	ND	39	18	21
11/28	4317	茨城県	ひたちなか市沖		ヒラメ		11/21	11/28	ND	31	14	17
12/2	4452	茨城県	日立市沖		ヒラメ		11/29	12/2	ND	57	24	33
12/2	4453	茨城県	ひたちなか市沖		ヒラメ		11/28	12/2	ND	35	14	21
12/9	4622	茨城県	日立市沖		ヒラメ		12/5	12/9	ND	64	28	36
12/9	4623	茨城県	ひたちなか市沖		ヒラメ		12/5	12/9	ND	33	15	18
12/15	4760	茨城県	東海村沖		ヒラメ		12/8	12/15	ND	31	14	17
12/16	4802	茨城県	日立市沖		ヒラメ		12/13	12/16	ND	33	16	17
12/20	4868	茨城県	東海村沖		ヒラメ		12/14	12/20	ND	31	13	18
12/20	4869	茨城県	ひたちなか市沖		ヒラメ		12/14	12/20	ND	30	13	17
12/26	5039	茨城県	日立市沖		ヒラメ		12/19	12/26	ND	40	17	23
12/26	5040	茨城県	ひたちなか市沖		ヒラメ		12/19	12/26	ND	24	10	14
1/13	5270	茨城県	日立市沖		ヒラメ		1/11	1/13	ND	123	50	73
1/13	5271	茨城県	ひたちなか市沖		ヒラメ		1/6	1/13	ND	24	11	13
1/18	5396	茨城県	日立市沖		ヒラメ		1/16	1/18	ND	48	19	29
1/18	5397	茨城県	ひたちなか市沖		ヒラメ		1/13	1/18	ND	21	9	12
1/18	5398	茨城県	ひたちなか市沖		ヒラメ		1/13	1/18	ND	27	12	15
1/23	5503	茨城県	ひたちなか市沖		ヒラメ		1/13	1/23	ND	24	10	14
1/31	5720	茨城県	日立市沖		ヒラメ		1/26	1/31	ND	25	11	14
1/31	5721	茨城県	日立市沖		ヒラメ		1/27	1/31	ND	46	22	24
1/31	5722	茨城県	ひたちなか市沖		ヒラメ		1/24	1/31	ND	25	11	14
2/3	5935	茨城県	日立市沖		ヒラメ		1/27	2/3	ND	42	19	23
2/3	5936	茨城県	東海村沖		ヒラメ		1/26	2/3	ND	23	10	13
2/3	5937	茨城県	東海村沖		ヒラメ		1/27	2/3	ND	49	21	28
2/8		茨城県	那珂湊漁港	流通品(新潟)	ヒラメ	可食部	2/6		ND	19.3	9.3	10
2/9		茨城県	那珂湊漁港	流通品(新潟)	ヒラメ	可食部	2/8		ND	20.6	8.6	12
2/9	6158	茨城県	日立市沖		ヒラメ		2/5	2/9	ND	43	18	25
2/9	6159	茨城県	ひたちなか市沖		ヒラメ		1/31	2/9	ND	31	13	18
2/9	6160	茨城県	ひたちなか市沖		ヒラメ		1/31	2/9	ND	41	17	24
2/9	6161	茨城県	ひたちなか市沖		ヒラメ		2/3	2/9	ND	27	11	16
2/15	6245	茨城県	日立市沖		ヒラメ		2/11	2/14	ND	41	17	24
2/17	6444	茨城県	日立市沖		ヒラメ		2/10	2/17	ND	24	10	14
2/17	6445	茨城県	日立市沖		ヒラメ		2/14	2/17	ND	50	22	28
3/2	7037	茨城県	日立市沖		ヒラメ		2/27	3/2	ND	35	13	22
3/14	7529	茨城県	日立市沖		ヒラメ		3/7	3/14	ND	50	20	30
3/26	7922	茨城県	日立市沖		ヒラメ		3/15	3/23	ND	27	12	15
3/27	8041	茨城県	ひたちなか市沖		ヒラメ		3/19	3/26	ND	37	16	21
4/6	234	茨城県	ひたちなか市沖		ヒラメ		3/27	4/6	底層	26	11	15
4/6	235	茨城県	ひたちなか市沖		ヒラメ		3/28	4/6	底層	34	14	20
4/14	606	茨城県	日立市沖		ヒラメ		4/6	4/14	底層	10	4.3	6
4/14	607	茨城県	日立市沖		ヒラメ		4/7	4/14	底層	30	12	18
4/14	608	茨城県	ひたちなか市沖		ヒラメ		4/7	4/14	底層	17	7.8	9.4
4/14	609	茨城県	ひたちなか市沖		ヒラメ		4/8	4/14	底層	20	8.1	12
4/14	610	茨城県	ひたちなか市沖		ヒラメ		4/9	4/14	底層	44	18	26
4/19	922	茨城県	ひたちなか市沖		ヒラメ		4/16	4/19	底層	15.3	6.3	9
4/23	1073	茨城県	日立市沖		ヒラメ		4/17	4/23	底層	28	12	16
4/23	1074	茨城県	日立市沖		ヒラメ		4/18	4/23	底層	44	18	26
4/23	1075	茨城県	東海村沖		ヒラメ		4/16	4/23	底層	78	32	46
4/23	1076	茨城県	ひたちなか市沖		ヒラメ		4/16	4/23	底層	20	8.3	12
4/23	1077	茨城県	ひたちなか市沖		ヒラメ		4/17	4/23	底層	61	26	35
4/27	1565	茨城県	ひたちなか市沖		ヒラメ		4/21	4/27	底層	35	14	21
4/27	1566	茨城県	ひたちなか市沖		ヒラメ		4/20	4/27	底層	24	9.4	15
5/1	1703	茨城県	ひたちなか市沖		ヒラメ		4/25	5/1	底層	33	14	19
5/7	1840	茨城県	日立市沖		ヒラメ		4/30	5/7	底層	15	6.5	8.7
5/7	1841	茨城県	ひたちなか市沖		ヒラメ		4/29	5/7	底層	26	11	15
5/11	2122	茨城県	日立市沖		ヒラメ		5/7	5/11	底層	22	11	11

ヒラメ中のヨウ素とセシウムの放射能濃度(2012/9/30公表分まで)

厚労 No. 公表	水産 No.	産地		採取/流通品	魚種等	採取部位	採取日 (購入日)	公表日	検査結果(Bq/kg)			
		都道府県	採取地						I-131/ 生息域	セシウム 計	セシウム -134	セシウム -137
5/11	2123	茨城県	ひたちなか市沖		ヒラメ		5/7	5/11	底層	34	14	20
5/18	2576	茨城県	ひたちなか市沖		ヒラメ		5/14	5/18	底層	35	15	20
5/18	2578	茨城県	ひたちなか市沖		ヒラメ		5/14	5/18	底層	13	5.5	7.6
5/24	2924	茨城県	日立市沖		ヒラメ		5/19	5/24	底層	29	11	18
5/24	2925	茨城県	日立市沖		ヒラメ		5/21	5/24	底層	27	12	15
6/5	3581	茨城県	ひたちなか市沖		ヒラメ		5/28	6/5	底層	41	9.5	31
6/19	4362	茨城県	日立市沖		ヒラメ		6/14	6/19	底層	6.6	2.3	4.3
6/21	4669	茨城県	ひたちなか市沖		ヒラメ		6/16	6/21	底層	31	12	19
7/4	5429	茨城県	日立市沖		ヒラメ		6/26	7/4	底層	13	5.2	7.6
7/4	5430	茨城県	ひたちなか市沖		ヒラメ		6/25	7/4	底層	17	6.7	10
7/4	5431	茨城県	ひたちなか市沖		ヒラメ		6/25	7/4	底層	19	8.1	11
7/4	5432	茨城県	ひたちなか市沖		ヒラメ		6/28	7/4	底層	7.7	3.2	4.5
7/10	5651	茨城県	ひたちなか市沖		ヒラメ		7/4	7/10	底層	27	12	15
7/10	5652	茨城県	ひたちなか市沖		ヒラメ		7/5	7/10	底層	21	7.5	13
7/17	5998	茨城県	ひたちなか市沖		ヒラメ		7/10	7/17	底層	41	16	25
7/25	6558	茨城県	ひたちなか市沖		ヒラメ		7/17	7/25	底層	27	10	17
7/31	6727	茨城県	ひたちなか市沖		ヒラメ		7/24	7/31	底層	44	17	27
7/31	6728	茨城県	ひたちなか市沖		ヒラメ		7/25	7/31	底層	17	6.7	10
8/9	7298	茨城県	ひたちなか市沖		ヒラメ		7/30	8/9	底層	8.1	2.7	5.4
8/9	7299	茨城県	ひたちなか市沖		ヒラメ		8/6	8/9	底層	7.8	3.3	4.5
8/17	7655	茨城県	ひたちなか市沖		ヒラメ		8/8	8/17	底層	22	9	13
8/24	7853	茨城県	日立市沖		ヒラメ		8/22	8/24	底層	16	5.8	9.9
8/24	7854	茨城県	ひたちなか市沖		ヒラメ		8/20	8/24	底層	8.9	3.6	5.3
9/6	8627	茨城県	ひたちなか市沖		ヒラメ		8/30	9/6	底層	16	6	9.6
9/12	8999	茨城県	日立市沖	(36度38分より南)	ヒラメ		9/3	9/12	底層	32	12	20
9/12	9000	茨城県	日立市沖	(36度38分より南)	ヒラメ		9/5	9/12	底層	15	5.5	9.8
9/12	9001	茨城県	日立市沖	(36度38分より南)	ヒラメ		9/6	9/12	底層	46	17	29
9/12	9002	茨城県	日立市沖	(36度38分より南)	ヒラメ		9/10	9/12	底層	14	4.9	8.9
9/12	9003	茨城県	日立市沖	(36度38分より南)	ヒラメ		9/10	9/12	底層	38	16	22
9/12	9004	茨城県	ひたちなか市沖	(36度38分より南)	ヒラメ		9/4	9/12	底層	27	11	16
9/12	9005	茨城県	ひたちなか市沖	(36度38分より南)	ヒラメ		9/6	9/12	底層	6.7	2.4	4.3
9/19	9261	茨城県	日立市沖	(N36度38分より南)	ヒラメ		9/12	9/19	底層	20	7.6	12
9/19	9262	茨城県	ひたちなか市沖	(N36度38分より南)	ヒラメ		9/9	9/19	底層	7.7	3	4.7
9/19	9263	茨城県	ひたちなか市沖	(N36度38分より南)	ヒラメ		9/10	9/19	底層	24	9.3	15
9/26	9763	茨城県	日立市沖	(N36度38分より南)	ヒラメ		9/21	9/26	底層	32	12	20
9/26	9764	茨城県	ひたちなか市沖	(N36度38分より南)	ヒラメ		9/20	9/26	底層	12	4.6	7.2
<b>12. 大洗町・銚田市</b>												
954	43	茨城県	銚田市大竹沖		ヒラメ	筋肉部のみ	4/4	4/5	ND	4.2	4.2	ND
5351	659	茨城県	銚田市沖		ヒラメ		6/16	6/17	ND	30	-	-
	1861	茨城県	銚田市沖		ヒラメ		9/6	9/13	ND	39	-	-
10/31	3295	茨城県	大洗町沖		ヒラメ		10/23	10/29	ND	36	16	20
11/28	4318	茨城県	銚田市沖		ヒラメ		11/21	11/28	ND	28	12	16
11/29		茨城県	大洗町	流通品(名古屋)	ヒラメ		11/29		ND	35	-	-
1/25	5634	茨城県	大洗町沖		ヒラメ		1/19	1/25	ND	22	10	12
2/3	5938	茨城県	銚田市沖		ヒラメ		1/29	2/3	ND	24	10	14
2/15	6246	茨城県	大洗町沖		ヒラメ		2/9	2/14	ND	19	8	11
2/17	6446	茨城県	大洗町沖		ヒラメ		2/10	2/17	ND	15	6	9
2/24	6733	茨城県	大洗町沖		ヒラメ		2/20	2/24	ND	16	7	9
3/8	7299	茨城県	大洗町沖		ヒラメ		3/1	3/8	ND	12	4	8
3/14	7530	茨城県	大洗町沖		ヒラメ		3/7	3/14	ND	18	8	10
3/26	7923	茨城県	大洗町沖		ヒラメ		3/14	3/23	ND	19	8	11
3/26	7924	茨城県	銚田市沖		ヒラメ		3/14	3/23	ND	23	10	13
3/26	7925	茨城県	銚田市沖		ヒラメ		3/15	3/23	ND	19	8	11
3/27	8042	茨城県	大洗町沖		ヒラメ		3/20	3/26	ND	35	15	20
3/27	8043	茨城県	大洗町沖		ヒラメ		3/21	3/26	ND	18	8	10
4/6	236	茨城県	大洗町沖		ヒラメ		4/2	4/6	底層	14	6	8
4/9	301	茨城県	銚田市沖		ヒラメ		4/2	4/9	底層	19	8	11
4/14	611	茨城県	大洗町沖		ヒラメ		4/7	4/14	底層	27	9.4	17
5/1	1704	茨城県	大洗町沖		ヒラメ		4/25	5/1	底層	17	7.2	10
5/1	1705	茨城県	大洗町沖		ヒラメ		4/25	5/1	底層	22	9.3	13
5/18	2577	茨城県	大洗町沖		ヒラメ		5/14	5/18	底層	14	5.2	9
6/5	3582	茨城県	大洗町沖		ヒラメ		5/30	6/5	底層	12	4.7	7.2
6/5	3583	茨城県	銚田市沖		ヒラメ		5/31	6/5	底層	11	4.4	6.1
6/27	5057	茨城県	銚田市沖		ヒラメ		6/18	6/27	底層	12	4.9	7.2
7/4	5433	茨城県	大洗町沖		ヒラメ		6/25	7/4	底層	17	5.8	11
7/4	5434	茨城県	大洗町沖		ヒラメ		6/27	7/4	底層	8.6	3.3	5.3
8/29	8177	茨城県	大洗町沖		ヒラメ		8/27	8/29	底層	10	4.7	5.7
9/12	9006	茨城県	銚田市沖	(36度38分より南)	ヒラメ		9/5	9/12	底層	8.2	3.3	4.9

ヒラメ中のヨウ素とセシウムの放射能濃度(2012/9/30公表分まで)

厚労 No. 公表	水産 No.	産地		採取/流通品	魚種等	採取部位	採取日 (購入日)	公表日	検査結果(Bq/kg)			
		都道府県	採取地						I-131/ 生息域	セシウム 計	セシウム -134	セシウム -137
9/19	9264	茨城県	大洗町沖	(N36度38分より南)	ヒラメ		9/11	9/19	底層	10	4.1	6
9/19	9265	茨城県	大洗町沖	(N36度38分より南)	ヒラメ		9/12	9/19	底層	8.3	2.8	5.5
9/26	9765	茨城県	大洗町沖	(N36度38分より南)	ヒラメ		9/19	9/26	底層	8.1	2.6	5.5
9/26	9766	茨城県	大洗町沖	(N36度38分より南)	ヒラメ		9/20	9/26	底層	10	3.8	6.5
9/26	9767	茨城県	大洗町沖	(N36度38分より南)	ヒラメ		9/24	9/26	底層	6	< 1.3	6
9/26	9768	茨城県	銚田市沖	(N36度38分より南)	ヒラメ		9/20	9/26	底層	12	4.1	7.5
13. 鹿嶋市・神栖市												
874	23	茨城県	神栖市沖		ヒラメ	筋肉部のみ	4/1	4/2	ND	ND	-	-
1343	80	茨城県	鹿嶋市沖		ヒラメ	筋肉部のみ	4/11	4/12	ND	ND	-	-
1674	119	茨城県	鹿嶋市沖		ヒラメ	筋肉部のみ	4/18	4/19	ND	ND	-	-
2358	210	茨城県	鹿嶋市沖		ヒラメ	筋肉部のみ	4/29	4/30	ND	16	-	-
2695	229	茨城県	鹿嶋市沖		ヒラメ	筋肉部のみ	5/6	5/8	ND	7	-	-
3292	297	茨城県	鹿嶋市沖		ヒラメ	筋肉部のみ	5/16	5/17	ND	12	-	-
3892	424	茨城県	鹿嶋市沖		ヒラメ		5/23	5/26	ND	8	-	-
4935	576	茨城県	鹿嶋市沖		ヒラメ		6/9	6/10	ND	31	-	-
	760	茨城県	鹿嶋市沖		ヒラメ		6/27	6/28	ND	17	-	-
	761	茨城県	鹿嶋市沖		ヒラメ		6/27	6/28	ND	35	-	-
	864	茨城県	鹿嶋市沖		ヒラメ		7/4	7/5	ND	61	-	-
	956	茨城県	神栖市沖		ヒラメ		7/11	7/12	ND	26	-	-
	1218	茨城県	鹿嶋市沖		ヒラメ		7/26	7/27	ND	43	-	-
		茨城県	茨城沖	流通品(京都)	ヒラメ		8/11	8/11	ND	43	19	24
		茨城県	大洗～鹿嶋沖	GREENPEACE	ヒラメ	(流通品)	8/11	9/15	< 2	45.6	20.6	25
10/17	2984	茨城県	鹿嶋市沖		ヒラメ		10/12	10/17	ND	30	14	16
10/25	3069	茨城県	鹿嶋市沖		ヒラメ		10/18	10/24	ND	31	15	16
11/11	3784	茨城県	銚子沖		ヒラメ		11/8	11/11	ND	21.4	-	-
12/20	4870	茨城県	鹿嶋市沖		ヒラメ		12/13	12/20	ND	25	11	14
1/31	5723	茨城県	鹿嶋市沖		ヒラメ		1/25	1/31	ND	19	8	11
2/9	6162	茨城県	神栖市沖		ヒラメ		1/31	2/9	ND	18	8	10
2/15	6247	茨城県	鹿嶋市沖		ヒラメ		2/5	2/14	ND	21	9	12
2/15	6248	茨城県	鹿嶋市沖		ヒラメ		2/9	2/14	ND	20	9	11
2/24	6734	茨城県	鹿嶋市沖		ヒラメ		2/13	2/24	ND	11	4	7
2/24	6735	茨城県	鹿嶋市沖		ヒラメ		2/13	2/24	ND	17	7	10
2/24	6736	茨城県	鹿嶋市沖		ヒラメ		2/14	2/24	ND	18	8	10
2/24	6737	茨城県	鹿嶋市沖		ヒラメ		2/19	2/24	ND	18	8	10
3/8	7300	茨城県	鹿嶋市沖		ヒラメ		2/28	3/8	ND	20	8	12
3/14	7531	茨城県	鹿嶋市沖		ヒラメ		3/6	3/14	ND	21	9	12
3/16		茨城県	日立鹿島沖	流通品(横浜)	ヒラメ		3/15		ND	16.3	8	8.3
3/17	7634	茨城県	神栖市沖		ヒラメ		3/12	3/17	ND	9	4	5
3/26	7926	茨城県	神栖市沖		ヒラメ		3/13	3/23	ND	18	8	10
3/27		茨城県	日立鹿島沖	流通品(横浜)	ヒラメ		3/15		ND	16.3	8	8.3
3/30	8410	茨城県	神栖市沖		ヒラメ		3/22	3/30	ND	14	6	8
4/6	237	茨城県	鹿嶋市沖		ヒラメ		3/28	4/6	底層	76	32	44
4/6	238	茨城県	神栖市沖		ヒラメ		4/1	4/6	底層	12	5	6
4/6	239	茨城県	神栖市沖		ヒラメ		4/1	4/6	底層	21	9	12
4/14	612	茨城県	鹿嶋市沖		ヒラメ		4/8	4/14	底層	12	5.3	6.6
4/19	923	茨城県	神栖市沖		ヒラメ		4/15	4/19	底層	35	15	20
4/20	978	茨城県	鹿嶋市沖		ヒラメ		4/16	4/20	底層	26	10	16
5/1	1706	茨城県	鹿嶋市沖		ヒラメ		4/24	5/1	底層	63	26	37
5/7	1842	茨城県	神栖市沖		ヒラメ		5/1	5/7	底層	9.8	3.7	6.1
5/11	2124	茨城県	鹿嶋市沖		ヒラメ		5/7	5/11	底層	7.6	2.9	4.7
5/16	2264	茨城県	神栖市沖		ヒラメ		5/9	5/15	底層	11	4.7	6.6
5/24	2926	茨城県	鹿嶋市沖		ヒラメ		5/16	5/24	底層	11	3.8	6.7
5/24	2927	茨城県	神栖市沖		ヒラメ		5/20	5/24	底層	21	7.6	13
5/30	3342	茨城県	鹿嶋市沖		ヒラメ		5/25	5/30	底層	12	4.8	7.6
6/19	4363	茨城県	鹿嶋市沖		ヒラメ		6/16	6/19	底層	19	7.4	12
7/4	5435	茨城県	鹿嶋市沖		ヒラメ		6/24	7/4	底層	19	8.2	11
7/10	5653	茨城県	鹿嶋市沖		ヒラメ		7/3	7/10	底層	12	4.7	7.2
7/17	5999	茨城県	鹿嶋市沖		ヒラメ		7/9	7/17	底層	14	4.5	9.4
7/31	6729	茨城県	鹿嶋市沖		ヒラメ		7/23	7/31	底層	15	6.1	9.1
8/9	7300	茨城県	鹿嶋市沖		ヒラメ		8/5	8/9	底層	12	4.8	7.2
8/24	7855	茨城県	鹿嶋市沖		ヒラメ		8/19	8/24	底層	14	5.3	8.3
9/12	9007	茨城県	鹿嶋市沖	(36度38分より南)	ヒラメ		9/3	9/12	底層	6.9	2.8	4.1
9/12	9008	茨城県	鹿嶋市沖	(36度38分より南)	ヒラメ		9/4	9/12	底層	12	4.6	7.4
9/12	9009	茨城県	鹿嶋市沖	(36度38分より南)	ヒラメ		9/7	9/12	底層	6.7	2.5	4.2
9/12	9010	茨城県	神栖市沖	(36度38分より南)	ヒラメ		9/4	9/12	底層	6.8	2.4	4.4
9/19	9266	茨城県	鹿嶋市沖	(N36度38分より南)	ヒラメ		9/13	9/19	底層	7.2	2.6	4.6
9/19	9267	茨城県	神栖市沖	(N36度38分より南)	ヒラメ		9/10	9/19	底層	13	5	8
9/19	9268	茨城県	神栖市沖	(N36度38分より南)	ヒラメ		9/13	9/19	底層	6.8	2.6	4.2

ヒラメ中のヨウ素とセシウムの放射能濃度(2012/9/30公表分まで)

厚労 No. 公表	水産 No.	産地		採取/流通品	魚種等	採取部位	採取日 (購入日)	公表日	検査結果(Bq/kg)			
		都道府県	採取地						I-131/ 生息域	セシウム 計	セシウム -134	セシウム -137
9/26	9769	茨城県	鹿嶋市沖	(N36度38分より南)	ヒラメ		9/18	9/26	底層	7.7	2.9	4.8
9/26	9770	茨城県	神栖市沖	(N36度38分より南)	ヒラメ		9/19	9/26	底層	5.6	2	3.6
<b>14. 銚子以南</b>												
356	4	千葉県	銚子沖		ヒラメ	筋肉部のみ	3/24	3/25	2.5	ND	-	-
1293	75	千葉県	銚子漁港		ヒラメ	筋肉部のみ	4/10	4/12	ND	ND	-	-
1812	132	千葉県	銚子沖		ヒラメ	筋肉部のみ	4/19	4/21	ND	4.4	-	-
2621	221	千葉県	銚子漁港		ヒラメ	筋肉部のみ	5/6	5/6	ND	1.7	-	-
3267	289	千葉県	銚子沖		ヒラメ	筋肉部のみ	5/16	5/17	ND	7.1	-	-
4176	451	千葉県	銚子沖		ヒラメ		5/26	5/30	ND	5.9	-	-
		千葉県		流通品(新潟)	ヒラメ	可食部	8/5	8/7	ND	ND	-	-
	1833	千葉県	銚子沖		ヒラメ		9/7	9/9	ND	35	-	-
	2045	千葉県	銚子沖		ヒラメ		9/14	9/16	ND	27	-	-
		千葉県	銚子外川港	流通品(文春)	ヒラメ		10/6	10/19	ND	29	12	17
	3235	横浜市	横浜市沖		ヒラメ		10/26	10/27	ND	< 5.5	< 2.7	< 2.8
11/28	4288	千葉県	銚子沖		ヒラメ		11/22	11/28	ND	17	7.2	9.8
12/8	4592	神奈川県	長井地先		ヒラメ		12/5	12/8	ND	5.9	2.4	3.5
12/16	4811	千葉県	九十九里沖		ヒラメ		12/12	12/16	ND	10.5	4.3	6.2
1/16	5309	千葉県	いすみ市沖		ヒラメ		1/13	1/16	ND	9.2	3.8	5.4
2/6	5956	千葉県	勝浦沖		ヒラメ		2/2	2/6	ND	23.8	9.8	14
2/9	6129	千葉県	九十九里沖		ヒラメ		2/6	2/9	ND	4.9	1.7	3.2
2/23	6676	神奈川県	横須賀市地先		ヒラメ		2/20	2/23	ND	3.7	1.7	2
2/23	6679	千葉県	銚子沖		ヒラメ		2/20	2/23	ND	39	16	23
3/1	7003	千葉県	銚子沖		ヒラメ		2/27	3/1	ND	7.3	3	4.3
3/30		静岡県	御前崎市		ヒラメ		2/29		ND	1.12	0.44	0.68
4/2	7	千葉県	内房沖		ヒラメ		3/28	4/2	底層	9.3	3.6	5.7
4/6	206	千葉県	銚子・九十九里沖		ヒラメ		4/3	4/6	底層	9.4	3.6	5.8
4/9	325	千葉県	外房沖		ヒラメ		4/3	4/9	底層	2.2	0.85	1.3
5/1	1748	千葉県	銚子・九十九里沖		ヒラメ		4/26	5/1	底層	3.6	1.3	2.3
5/1	1752	千葉県	外房沖		ヒラメ		4/25	5/1	底層	7.3	3	4.3
5/7	1860	千葉県	外房沖		ヒラメ		4/28	5/7	底層	5.4	2.1	3.3
5/11	2147	神奈川県	三浦市沖		ヒラメ		5/7	5/11	底層	< 10	< 5.0	< 5.3
5/11	2187	千葉県	銚子・九十九里沖		ヒラメ		5/9	5/11	底層	12	4.7	7
5/11	2188	千葉県	銚子・九十九里沖		ヒラメ		5/9	5/11	底層	6.8	2.7	4.1
5/11	2189	千葉県	銚子・九十九里沖		ヒラメ		5/9	5/11	底層	9	3.7	5.3
5/14	2231	千葉県	銚子・九十九里沖		ヒラメ		5/10	5/14	底層	10	4.2	6.1
5/14	2232	千葉県	銚子・九十九里沖		ヒラメ		5/10	5/14	底層	12	4.4	7.3
5/14	2233	千葉県	銚子・九十九里沖		ヒラメ		5/10	5/14	底層	22	9	13
5/14	2237	千葉県	外房沖		ヒラメ		5/8	5/14	底層	13	4.9	8.1
5/16	2465	千葉県	銚子・九十九里沖		ヒラメ		5/11	5/16	底層	11	4.5	6.5
5/16	2466	千葉県	銚子・九十九里沖		ヒラメ		5/13	5/16	底層	21	9	12
5/16	2467	千葉県	銚子・九十九里沖		ヒラメ		5/12	5/16	底層	10	4.1	6.3
5/17		千葉県		流通品(愛知)	ヒラメ		5/15		底層	< 5.0	< 2.4	< 2.6
5/21	2649	千葉県	外房沖		ヒラメ		5/17	5/21	底層	6.2	2	4.2
5/24	2992	千葉県	銚子・九十九里沖		ヒラメ		5/17	5/24	底層	17	7.2	10
5/24	2993	千葉県	銚子・九十九里沖		ヒラメ		5/21	5/24	底層	11	4.5	6.2
5/24	2996	千葉県	銚子・九十九里沖		ヒラメ		5/18	5/24	底層	18	7.3	11
5/28	3143	千葉県	外房沖		ヒラメ		5/23	5/28	底層	3.6	1.3	2.3
5/31	3435	千葉県	銚子・九十九里沖		ヒラメ		5/28	5/31	底層	27	11	16
5/31	3436	千葉県	銚子・九十九里沖		ヒラメ		5/25	5/31	底層	21	8.8	12
6/1	3479	千葉県	銚子・九十九里沖		ヒラメ		5/29	6/1	底層	17	7.1	10
6/4	3544	千葉県	銚子・九十九里沖		ヒラメ		5/30	6/4	底層	13	5.3	7.5
6/21	4642	千葉県	銚子・九十九里沖	飯岡漁港	ヒラメ		6/18	6/21	底層	10	3.8	6.2
6/26		千葉県		流通品(NIHS)	ヒラメ		6/21		底層	< 25	-	-
8/27	7942	千葉県	銚子・九十九里沖		ヒラメ		8/22	8/27	底層	2.7	0.79	1.9
8/27	7946	千葉県	銚子・九十九里沖		ヒラメ		8/22	8/27	底層	1.3	< 0.55	1.3
8/27	7953	千葉県	銚子・九十九里沖		ヒラメ		8/22	8/27	底層	3.1	0.97	2.1
8/30	8245	千葉県	銚子・九十九里沖		ヒラメ		8/26	8/30	底層	0.84	< 0.60	0.84
8/30	8252	千葉県	銚子・九十九里沖		ヒラメ		8/25	8/30	底層	5.6	2.3	3.3
8/30	8257	千葉県	銚子・九十九里沖		ヒラメ		8/26	8/30	底層	< 1.1	< 0.51	< 0.55
9/3	8387	千葉県	外房沖		ヒラメ		8/30	9/3	底層	6.7	2.6	4.1
9/7	8768	千葉県	銚子・九十九里沖		ヒラメ		9/3	9/7	底層	0.64	< 0.60	0.64
9/28	9929	千葉県	銚子・九十九里沖		ヒラメ		9/25	9/28	底層	7.7	2.8	4.9
<b>20. その他</b>												
	1333	新潟県	新潟港		ヒラメ	可食部	8/3	8/4	ND	ND	-	-
	2352	新潟県	新潟港		ヒラメ	可食部	9/27	9/29	ND	ND	-	-
12/2	4460	新潟県	新潟市沖		ヒラメ	可食部	11/29	12/2	ND	< 10	< 5	< 5
5/4	1871	新潟県	新潟市沖		ヒラメ	可食部	5/2	5/4	底層	< 10	< 5.0	< 5.0

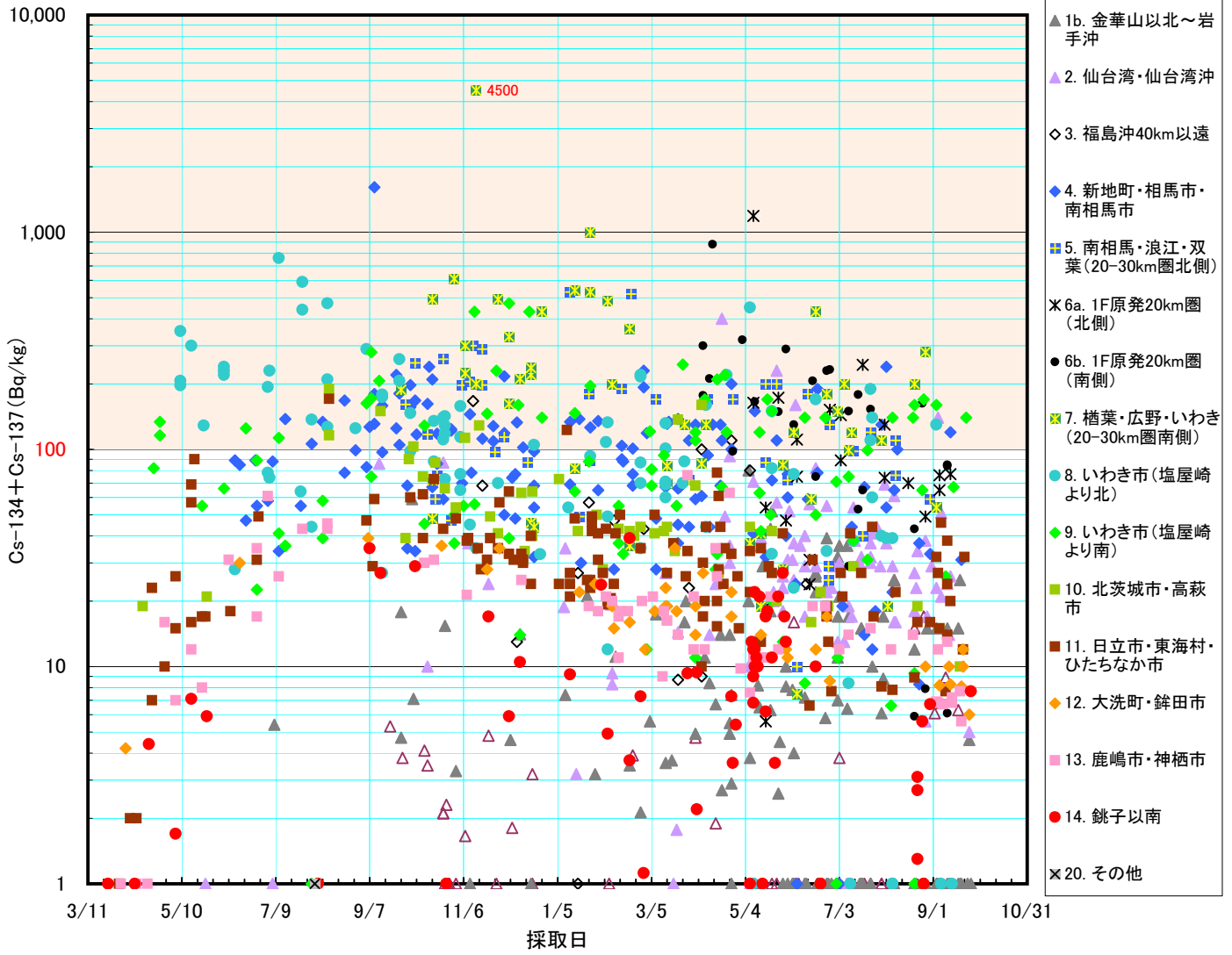


ヒラメ中のヨウ素とセシウムの放射能濃度(2012/9/30公表分まで)

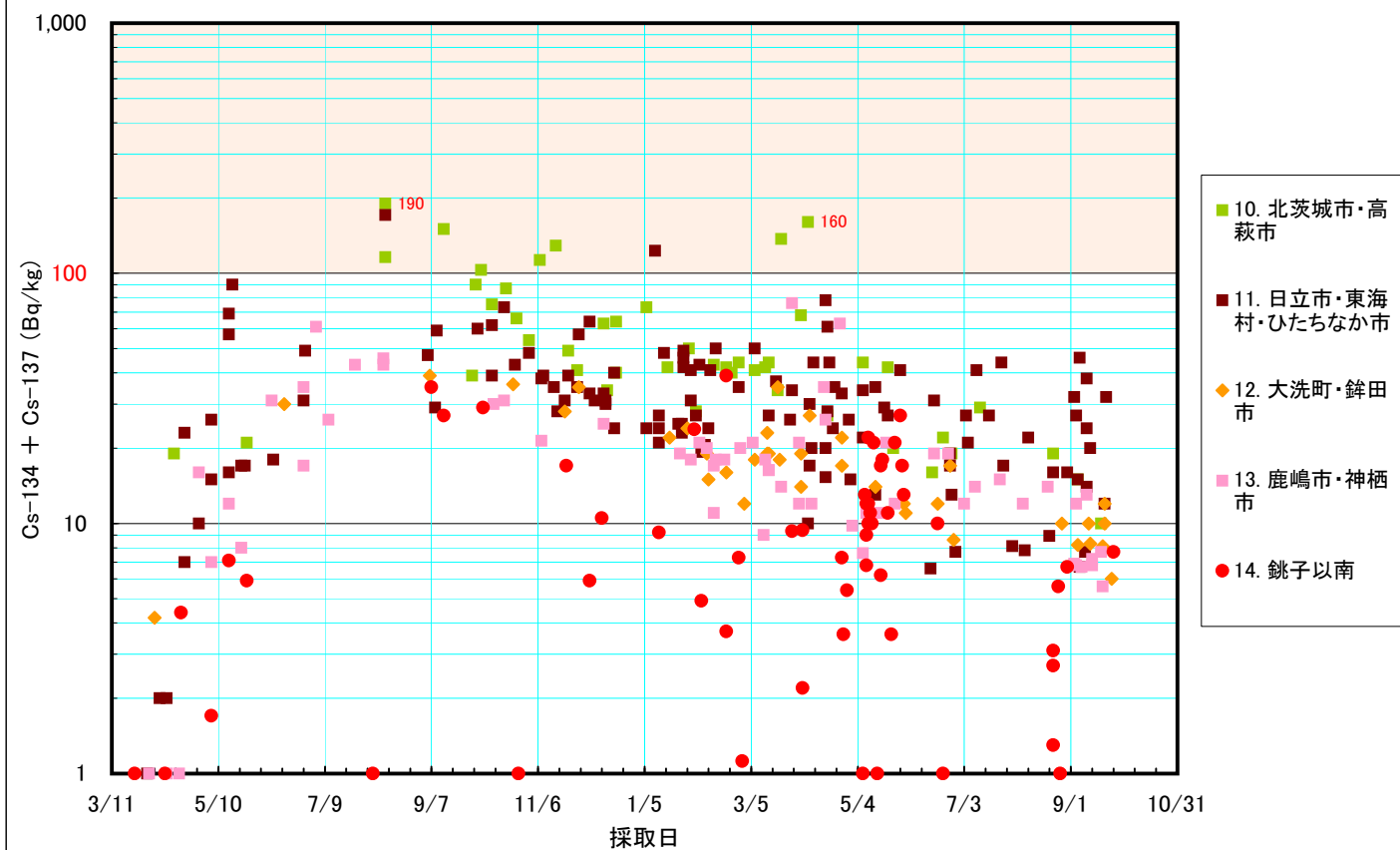
厚労 No. 公表	水産 No.	産地		採取/流通品	魚種等	採取部位	採取日 (購入日)	公表日	検査結果(Bq/kg)			
		都道府県	採取地						I-131/ 生息域	セシウム 計	セシウム -134	セシウム -137
	3200	秋田県	男鹿市北浦沖		ヒラメ		5/24	5/29	底層	< 1.3	< 0.54	< 0.78
5/25		愛媛県		流通品(大阪市)	ヒラメ	養殖	5/24		底層	< 21	-	-
5/29	3202	山形県	庄内地域(酒田市山形県沖)		ヒラメ		5/27	5/29	底層	< 12	< 6.1	< 6.1
	4329	新潟県	新潟市(新潟沖)		ヒラメ		6/15	6/15	底層	< 10	< 5.0	< 5.0
6/25		鹿児島県		流通品(兵庫)	ヒラメ	養殖	6/22		底層	< 20	-	-
6/29	5204	和歌山県	西牟婁郡白浜町	養殖	ヒラメ		6/11	6/29	底層	< 20	-	-
7/11	5862	秋田県	男鹿市(戸賀湾)	養殖	ヒラメ		7/10	7/11	底層	< 1.5	< 0.68	< 0.79
	8601	新潟県	新潟市		ヒラメ	可食部	9/3	9/5	底層	< 5.0	< 2.2	< 2.8
(不採用)												
4570		茨城県		流通品(京都)	ヒラメ			6/7	< 2000	< 500	-	-
		宮城県	女川漁港	流通品(新潟)	ヒラメ	内臓部	(7/8)	7/9	ND	38	-	-
	1334	新潟県	新潟港		ヒラメ	内臓部	(8/3)	8/4	ND	ND	-	-
		千葉県		流通品(新潟)	ヒラメ	内臓部	8/5	8/7	ND	ND	-	-
	2353	新潟県	新潟港		ヒラメ	内臓部	9/27	9/29	ND	ND	-	-
10/27		青森県	八戸漁港	流通品(新潟)	ヒラメ	内臓部	10/25			< 10	< 5	< 5
11/11		岩手県	普代村	流通品(新潟)	ヒラメ	内臓部	11/10			ND	< 10	< 5
12/2	4461	新潟県	新潟市沖		ヒラメ	内臓部	11/29	12/2	ND	< 10	< 5	< 5
12/21		岩手県	普代村	流通品(新潟)	ヒラメ	内臓部	12/19			ND	< 10	< 5
2/8		茨城県	那珂湊漁港	流通品(新潟)	ヒラメ	内臓部	2/6			ND	< 10	< 5
2/9		茨城県	那珂湊漁港	流通品(新潟)	ヒラメ	内臓部	2/8			ND	5.6	< 5
5/4	1872	新潟県	新潟市沖		ヒラメ	内臓部	5/2	5/4	底層	< 10	< 5.0	< 5.0
	8602	新潟県	新潟市		ヒラメ	内臓部	9/3	9/5	底層	< 7.2	< 3.8	< 3.4
7/20		岩手県	普代村	流通品(新潟)	ヒラメ	内臓部	7/18			底層	< 10	< 5.0
8/9		岩手県	普代漁港	流通品(新潟)	ヒラメ	内臓部	8/7			底層	6.8	< 5.0
9/5	8602	新潟県	新潟市		ヒラメ	内臓部	9/3	9/5	底層	< 7.2	< 3.8	< 3.4
9/20		岩手県	普代漁港	流通品(新潟)	ヒラメ	内臓部	9/19			底層	< 9.9	< 5.0

注: 赤字の採取日は購入日、または推定日(検査日・公表日等の前日)です。

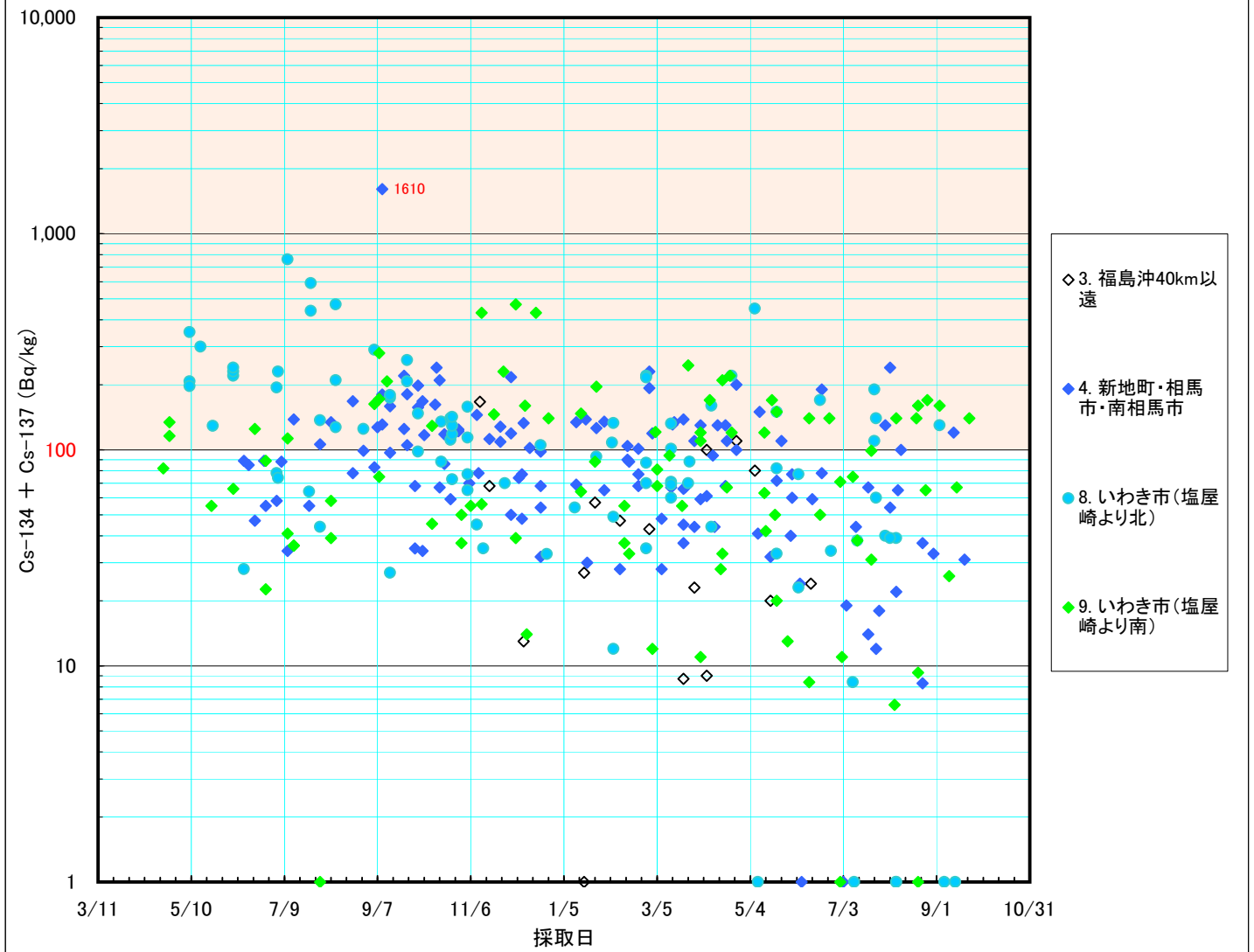
ヒラメ中のセシウムの放射能濃度の検査結果 (9/30公表分まで)



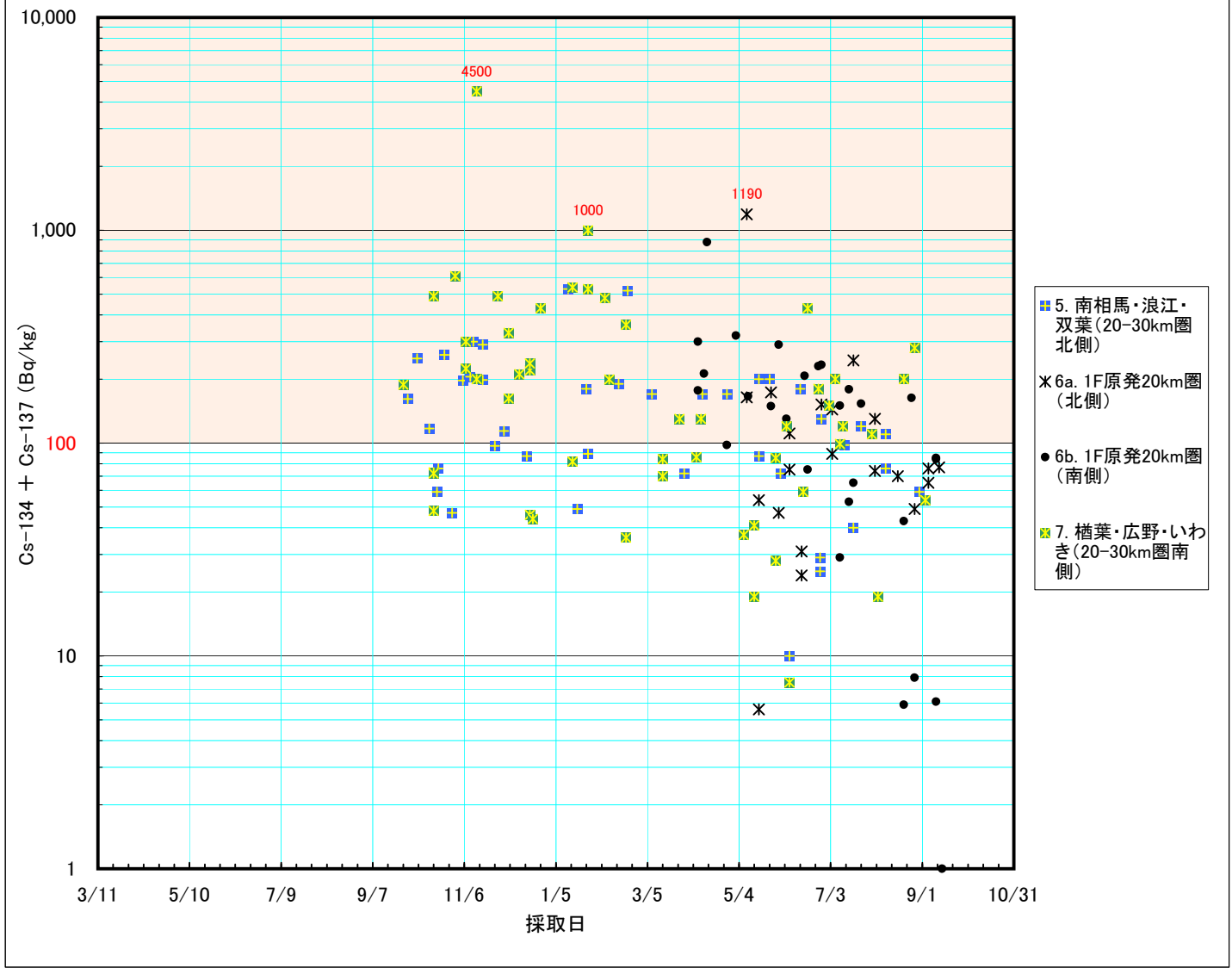
ヒラメ中のセシウムの放射能濃度（茨城以南）（9/30公表分まで）



ヒラメ中のセシウム放射能濃度（福島県沖、第1原発30km圏の外側）（9/30公表分まで）



ヒラメ中のセシウム放射能濃度（第1原発の30km圏内）（9/30公表分まで）



ヒラメ中のセシウムの放射能濃度の検査結果(宮城以北) (9/30公表分まで)

