

コモンカスベ中のヨウ素とセシウムの放射能濃度

厚労 No. 公表	水産 No.	産地		採取/流通品	魚種等	採取部位	採取日 (購入日)	公表日	検査結果(Bq/kg)			
		都道府県	採取地						I-131/ 生息域	セシウム 計	セシウム -134	セシウム -137
1. 金華山以北												
10/19	2848	宮城県	女川湾沖		コモンカスベ		10/11	10/18	ND	5.3	2.1	3.2
11/2	3528	宮城県	女川湾沖		コモンカスベ		10/26	11/2	ND	3.8	< 3.2	3.8
2/3	5912	岩手県	久慈市沖		コモンカスベ		1/31	2/3	ND	< 5.0	< 2.8	< 3.2
4/13	541	宮城県	気仙沼市唐桑御崎沖		コモンカスベ		4/5	4/13	底層	5.2	< 5.1	5.2
4/20	1003	宮城県	女川湾沖		コモンカスベ		4/15	4/20	底層	< 14	< 7.2	< 6.6
5/2	1783	宮城県	女川湾沖		コモンカスベ		4/24	5/2	底層	< 10	< 5.4	< 4.7
8/1	6899	宮城県	女川沖		コモンカスベ		7/25	8/1	底層	5.6	1.9	3.7
8/24	7907	岩手県	釜石市沖		コモンカスベ		8/21	8/24	底層	< 11	< 5.3	< 5.4
9/21	9554	岩手県	久慈市沖		コモンカスベ		9/18	9/21	底層	< 13	< 6.7	< 6.3
2. 仙台湾・仙台湾沖												
4/6	284	宮城県	松島沖		コモンカスベ		4/1	4/6	底層	50	22	28
4/11	492	宮城県	亘理地先		コモンカスベ		4/2	4/11	底層	24	8.7	15
5/23	2706	宮城県	山元町沖		コモンカスベ		5/16	5/23	底層	57	23	34
7/13	5927	宮城県	山元沖		コモンカスベ		7/9	7/13	底層	42	16	26
3. 福島沖40km以遠												
4. 新地町・相馬市・南相馬市												
	899	福島県	新地町沖		コモンカスベ		7/4	7/6	ND	53	21	32
	1102	福島県	相馬市原釜沖		コモンカスベ		7/15	7/20	ND	81	40	41
	1310	福島県	南相馬市鹿島沖		コモンカスベ		8/1	8/3	ND	147	74	73
	1566	福島県	新地町沖		コモンカスベ		8/22	8/24	ND	204	94	110
	1769	福島県	新地町沖		コモンカスベ		9/5	9/7	ND	69	36	33
	1957	福島県	相馬市原釜沖		コモンカスベ		9/10	9/14	ND	150	69	81
	1958	福島県	南相馬市鹿島沖		コモンカスベ		9/10	9/14	ND	155	74	81
	2124	福島県	相馬市原釜沖		コモンカスベ		9/15	9/21	ND	97	48	49
	2125	福島県	相馬市磯部沖		コモンカスベ		9/15	9/21	ND	98	43	55
	2273	福島県	相馬市磯部沖		コモンカスベ		9/26	9/28	ND	75	35	40
	2274	福島県	相馬市磯部沖		コモンカスベ		9/26	9/28	ND	182	82	100
10/5	2479	福島県	相馬市磯部沖		コモンカスベ		10/3	10/5	ND	137	60	77
10/5	2480	福島県	南相馬市鹿島沖		コモンカスベ		10/3	10/5	ND	107	40	67
10/12	2669	福島県	新地町沖		コモンカスベ		10/6	10/12	ND	106	48	58
10/12	2670	福島県	相馬市原釜沖		コモンカスベ		10/7	10/12	ND	182	85	97
10/19	2891	福島県	相馬市原釜沖		コモンカスベ		10/14	10/19	ND	51	24	27
10/26	3144	福島県	相馬市原釜沖		コモンカスベ		10/20	10/26	ND	106	47	59
10/26	3145	福島県	相馬市原釜沖		コモンカスベ		10/20	10/26	ND	94	48	46
11/2	3416	福島県	新地町沖		コモンカスベ		10/28	11/2	ND	98	46	52
11/2	3417	福島県	相馬市原釜沖		コモンカスベ		10/29	11/2	ND	119	53	66
11/9	3610	福島県	相馬市原釜沖		コモンカスベ		11/5	11/9	ND	84	47	37
11/16	3895	福島県	相馬市原釜沖		コモンカスベ		11/10	11/16	ND	52	22	30
11/16	3897	福島県	新地町沖		コモンカスベ		11/11	11/16	ND	104	45	59
11/24	4144	福島県	相馬市原釜沖		コモンカスベ		11/18	11/24	ND	100	42	58
11/30	4376	福島県	新地町沖		コモンカスベ		11/25	11/30	ND	73	35	38
12/7	4546	福島県	相馬市磯部沖		コモンカスベ		12/2	12/7	ND	78	31	47
12/7	4547	福島県	相馬市磯部沖		コモンカスベ		12/2	12/7	ND	103	46	57
12/14	4707	福島県	新地町沖		コモンカスベ		12/9	12/14	ND	79	41	38
12/21	4904	福島県	相馬市原釜沖		コモンカスベ		12/14	12/21	ND	102	43	59
1/18	5350	福島県	新地町沖		コモンカスベ		1/13	1/18	ND	61	27	34
2/1	5811	福島県	相馬市磯部沖		コモンカスベ		1/26	2/1	ND	63	25	38
2/15	6359	福島県	新地町沖		コモンカスベ		2/9	2/15	ND	69	30	39
2/15	6361	福島県	相馬市原釜沖		コモンカスベ		2/10	2/15	ND	88	41	47
2/22	6558	福島県	相馬市原釜沖		コモンカスベ		2/16	2/22	ND	91	38	53
2/29	6914	福島県	相馬市原釜沖20km		コモンカスベ		2/22	2/29	ND	29	15	14
2/29	6915	福島県	新地町沖		コモンカスベ		2/23	2/29	ND	66	30	36
2/29	6916	福島県	相馬市原釜沖		コモンカスベ		2/23	2/29	ND	99	39	60
3/21	7729	福島県	南相馬市原町沖		コモンカスベ		3/15	3/21	ND	175	81	94
3/28	8118	福島県	相馬市磯部沖		コモンカスベ		3/22	3/28	ND	91	37	54
3/28	8119	福島県	相馬市原釜沖		コモンカスベ		3/23	3/28	ND	50	23	27
4/4	63	福島県	相馬市原釜沖		コモンカスベ		3/28	4/4	底層	59	19	40
4/18	739	福島県	新地町沖		コモンカスベ		4/11	4/18	底層	57	24	33
5/16	2356	福島県	新地町沖10km		コモンカスベ		5/9	5/16	底層	140	54	81.6
5/30	3281	福島県	相馬市原釜沖25km		コモンカスベ		5/25	5/30	底層	41	11.9	28.7
6/13	4091	福島県	相馬市磯部沖10km		コモンカスベ		6/5	6/13	底層	120	41.9	75.9
6/27	4978	福島県	相馬市磯部沖		コモンカスベ		6/19	6/27	底層	100	43.4	61.4
7/11	5747	福島県	相馬市原釜沖10km		コモンカスベ		7/5	7/11	底層	82	37.5	44.5
7/18	6114	福島県	相馬市原釜沖12km		コモンカスベ		7/11	7/18	底層	64	24.4	39.5

コモンカスベ中のヨウ素とセシウムの放射能濃度

厚労 No. 公表	水産 No.	産地		採取/流通品	魚種等	採取部位	採取日 (購入日)	公表日	検査結果(Bq/kg)			
		都道府県	採取地						I-131/ 生息域	セシウム 計	セシウム -134	セシウム -137
8/1	6815	福島県	相馬市磯部沖12km		コモンカスベ		7/24	8/1	底層	47	21.2	25.6
8/8	7196	福島県	相馬市原釜沖6km		コモンカスベ		8/2	8/8	底層	70	25.3	44.7
8/16	7563	福島県	相馬市原釜沖7km		コモンカスベ		8/7	8/16	底層	32	16.7	15.2
8/16	7566	福島県	相馬市原釜沖21km		コモンカスベ		8/9	8/16	底層	100	38.5	61.3
9/5	8512	福島県	新地町沖8km		コモンカスベ		8/30	9/5	底層	38	12.8	24.9
9/26	9643	福島県	相馬市原釜沖7km		コモンカスベ		9/19	9/26	底層	48	14.5	33
5. 南相馬市(20-30km圏北側)												
10/19	2892	福島県	南相馬市原町沖	20-30km圏	コモンカスベ		10/14	10/19	ND	187	88	99
10/26	3143	福島県	南相馬市原町沖	20-30km圏	コモンカスベ		10/19	10/26	ND	58	28	30
10/26	3146	福島県	南相馬市原町沖	20-30km圏	コモンカスベ		10/20	10/26	ND	250	110	140
11/9	3609	福島県	南相馬市原町沖	20-30km圏	コモンカスベ		11/5	11/9	ND	166	78	88
11/16	3896	福島県	南相馬市原町沖	20-30km圏	コモンカスベ		11/10	11/16	ND	240	100	140
11/24	4145	福島県	南相馬市原町沖	20-30km圏	コモンカスベ		11/18	11/24	ND	165	73	92
1/25	5541	福島県	南相馬市原町沖	20-30km圏	コモンカスベ		1/19	1/25	ND	77	28	49
2/1	5812	福島県	南相馬市原町沖	20-30km圏	コモンカスベ		1/26	2/1	ND	132	57	75
2/15	6362	福島県	南相馬市原町沖	20-30km圏	コモンカスベ		2/10	2/15	ND	174	77	97
2/22	6557	福島県	南相馬市原町沖	20-30km圏	コモンカスベ		2/15	2/22	ND	97	47	50
2/29	6913	福島県	南相馬市原町沖	20-30km圏	コモンカスベ		2/21	2/29	ND	215	85	130
4/4	34	福島県	南相馬市原町沖	20-30km圏	コモンカスベ		3/29	4/4	底層	190	81	110
4/18	738	福島県	南相馬市原町沖	20-30km圏	コモンカスベ		4/10	4/18	底層	130	56	78
5/9	1961	福島県	南相馬市原町沖	20-30km圏	コモンカスベ		4/26	5/9	底層	190	76.7	113
5/30	3280	福島県	南相馬市原町沖15km	20-30km圏	コモンカスベ		5/24	5/30	底層	140	57.1	79.6
6/6	3700	福島県	南相馬市原町沖	20-30km圏	コモンカスベ		5/31	6/6	底層	110	48.1	66.1
6/13	4093	福島県	南相馬市原町沖17km	20-30km圏	コモンカスベ		6/6	6/13	底層	70	28.8	41.2
6/20	4509	福島県	南相馬市原町沖	20-30km圏	コモンカスベ		6/13	6/20	底層	120	47.8	75.8
7/4	5342	福島県	南相馬市原町沖15km	20-30km圏	コモンカスベ		6/26	7/4	底層	81	31.6	49.2
7/25	6442	福島県	南相馬市原町沖6km	20-30km圏	コモンカスベ		7/12	7/25	底層	150	50.6	97.9
8/16	7564	福島県	南相馬市原町沖4km	20-30km圏	コモンカスベ		8/8	8/16	底層	68	25.4	42.2
8/16	7565	福島県	南相馬市原町沖15km	20-30km圏	コモンカスベ		8/8	8/16	底層	52	14.8	37.6
6a. 1F原釜20km圏(北側)												
	65	T-S1	太田川沖合1km	刺し網 1	コモンカスベ	筋肉	5/9	5/25	-	170	70	100
	76	T-S2	小高区沖合3km	刺し網 2	コモンカスベ	筋肉	5/9	5/25	-	196	86	110
	151	T-S3	請戸川沖合3km	刺し網 3	コモンカスベ	筋肉	5/25	6/8	-	530	210	320
	193	T-B1	小高区沖合15km	底引き網 1	コモンカスベ	筋肉	5/30	6/15	-	182	72	110
	229	T-S1	太田川沖合1km	刺し網 1	コモンカスベ	筋肉	6/6	6/22	-	171	61	110
	238	T-S2	小高区沖合3km	刺し網 2	コモンカスベ	筋肉	6/6	6/22	-	380	150	230
	292	T-S3	請戸川沖合3km	刺し網 3	コモンカスベ	筋肉	6/27	7/13	-	239	99	140
	316	T-S1	太田川沖合1km	刺し網 1	コモンカスベ	筋肉	7/4	7/24	-	189	79	110
	325	T-S2	小高区沖合3km	刺し網 2	コモンカスベ	筋肉	7/4	7/24	-	250	110	140
	374	T-S1	太田川沖合1km	刺し網 1	コモンカスベ	筋肉	8/1	8/21	-	260	100	160
	381	T-S2	小高区沖合3km	刺し網 2	コモンカスベ	筋肉	8/1	8/21	-	241	91	150
	393	T-S3	請戸川沖合3km	刺し網 3	コモンカスベ	筋肉	7/18	8/21	-	270	110	160
	460	T-S1	太田川沖合1km	刺し網 1	コモンカスベ	筋肉	9/5	9/19	-	244	94	150
	464	T-S2	小高区沖合3km	刺し網 2	コモンカスベ	筋肉	9/5	9/19	-	185	75	110
8/29	8064	福島県	双葉町沖10km	20km圏	コモンカスベ		8/27	8/29	底層	210	78.9	128
9/19	9351	福島県	南相馬市原町沖4km	20km圏	コモンカスベ		9/12	9/19	底層	110	42.5	70.6
6b. 1F原釜20km圏(南側)												
	5	T-S5	木戸川沖合2km	刺し網 5	コモンカスベ	筋肉	4/7	4/20	< 22	740	310	430
	19	T-S5	木戸川沖合2km	刺し網 5	コモンカスベ	筋肉	4/11	4/25	< 18	700	290	410
	24	T-S6	木戸川沖合5km	刺し網 6	コモンカスベ	筋肉	4/11	4/25	< 18	780	330	450
	35	T-B3	1F敷地沖合10km	底引き網 3	コモンカスベ	筋肉	4/13	4/27	< 13	300	120	180
	48	T-B4	2F敷地沖合10km	底引き網 4	コモンカスベ	筋肉	4/26	5/11	< 9.9	350	140	210
	57	T-S5	木戸川沖合2km	刺し網 5	コモンカスベ	筋肉	5/2	5/16	< 19	610	260	350
	86	T-B3	1F敷地沖合10km	底引き網 3	コモンカスベ	筋肉	5/10	5/25	-	320	130	190
	140	T-B4	2F敷地沖合10km	底引き網 4	コモンカスベ	筋肉	5/21	6/8	-	320	130	190
	162	T-S4	1F敷地沖合3km	刺し網 4	コモンカスベ	筋肉	5/25	6/8	-	840	360	480
	176	T-S7	2F敷地沖合2km	刺し網 7	コモンカスベ	筋肉	5/30	6/15	-	530	220	310
	217	T-B3	1F敷地沖合10km	底引き網 3	コモンカスベ	筋肉	6/4	6/22	-	200	90	110
	265	T-S5	木戸川沖合2km	刺し網 5	コモンカスベ	筋肉	6/16	7/4	-	1000	400	600
	275	T-B4	2F敷地沖合10km	底引き網 4	コモンカスベ	筋肉	6/18	7/4	-	290	120	170
	285	T-S7	2F敷地沖合2km	刺し網 7	コモンカスベ	筋肉	6/25	7/13	-	440	170	270
	302	T-S4	1F敷地沖合3km	刺し網 4	コモンカスベ	筋肉	6/27	7/13	-	300	120	180
	335	T-S5	木戸川沖合2km	刺し網 5	コモンカスベ	筋肉	7/15	7/31	-	490	190	300
	344	T-S7	2F敷地沖合2km	刺し網 7	コモンカスベ	筋肉	7/15	7/31	-	770	310	460
	357	T-B3	1F敷地沖合10km	底引き網 3	コモンカスベ	筋肉	7/9	7/31	-	222	92	130
	366	T-B4	2F敷地沖合10km	底引き網 4	コモンカスベ	筋肉	7/9	7/31	-	238	88	150

コモンカスベ中のヨウ素とセシウムの放射能濃度

厚労 No. 公表	水産 No.	産地		採取/流通品	魚種等	採取部位	採取日 (購入日)	公表日	検査結果(Bq/kg)			
		都道府県	採取地						I-131/ 生息域	セシウム 計	セシウム -134	セシウム -137
	403	T-S4	1F敷地沖合3km	刺し網 4	コモンカスベ	筋肉	7/18	8/21	—	350	140	210
	411	T-S8	熊川沖合4km	刺し網 8	コモンカスベ	筋肉	7/23	8/21	—	430	160	270
	473	T-S8	熊川沖合4km	刺し網 8	コモンカスベ	筋肉	8/25	9/19	—	390	150	240
	499	T-B3	1F敷地沖合10km	底引き網 3	コモンカスベ	筋肉	8/20	9/19	—	243	93	150
	508	T-B4	2F敷地沖合10km	底引き網 4	コモンカスベ	筋肉	8/20	9/19	—	300	110	190
	531	T-B3	1F敷地沖合10km	底引き網 3	コモンカスベ	筋肉	9/10	9/28	—	173	63	110
	539	T-B4	2F敷地沖合10km	底引き網 4	コモンカスベ	筋肉	9/10	9/28	—	280	100	180
8/29	8063	福島県	富岡町沖7km	20km圏	コモンカスベ		8/27	8/29	底層	340	131	204
9/12	8917	福島県	楢葉町沿岸	20km圏	コモンカスベ		9/10	9/12	底層	790	293	495
9/19	9352	福島県	富岡町沖7km	20km圏	コモンカスベ		9/14	9/19	底層	180	75.4	103
7. 広野町-いわき市(20-30km圏)												
10/5	2478	福島県	広野町沖	20-30km圏	コモンカスベ		9/27	10/5	ND	720	330	390
10/19	2893	福島県	広野町沖	20-30km圏	コモンカスベ		10/17	10/19	ND	310	140	170
10/19	2894	福島県	広野町沖	20-30km圏	コモンカスベ		10/17	10/19	ND	1280	580	700
10/19	2895	福島県	広野町沖	20-30km圏	コモンカスベ		10/17	10/19	ND	350	150	200
10/19	2896	福島県	広野町沖	20-30km圏	コモンカスベ		10/17	10/19	ND	730	330	400
11/2	3360	福島県	いわき市久ノ浜沖	20-30km圏	コモンカスベ		10/31	11/2	ND	1260	560	700
11/9	3611	福島県	広野町沖	20-30km圏	コモンカスベ		11/7	11/9	ND	420	180	240
11/9	3612	福島県	広野町沖	20-30km圏	コモンカスベ		11/7	11/9	ND	690	310	380
11/16	3851	福島県	いわき市久之浜沖	20-30km圏	コモンカスベ		11/14	11/16	ND	910	400	510
11/16	3898	福島県	広野町沖	20-30km圏	コモンカスベ		11/14	11/16	ND	800	350	450
11/30	4354	福島県	いわき市久之浜(沿岸)	20-30km圏	コモンカスベ		11/28	11/30	ND	1150	510	640
12/7	4522	福島県	いわき市久之浜(沿岸)	20-30km圏	コモンカスベ		12/5	12/7	ND	560	240	320
12/7	4548	福島県	広野町沖	20-30km圏	コモンカスベ		12/5	12/7	ND	540	230	310
12/14	4708	福島県	広野町沖	20-30km圏	コモンカスベ		12/12	12/14	ND	970	420	550
12/21	4905	福島県	広野町沖	20-30km圏	コモンカスベ		12/19	12/21	ND	560	240	320
12/21	4906	福島県	広野町沖	20-30km圏	コモンカスベ		12/19	12/21	ND	470	210	260
12/28	5099	福島県	いわき市久之浜沖	20-30km圏	コモンカスベ		12/26	12/28	ND	520	230	290
1/4	5202	福島県	広野町沖	20-30km圏	コモンカスベ		12/21	1/4	ND	580	240	340
1/18	5324	福島県	いわき市久之浜(沿岸)	20-30km圏	コモンカスベ		1/16	1/18	ND	640	260	380
1/25	5540	福島県	広野町沖	20-30km圏	コモンカスベ		1/16	1/25	ND	580	250	330
2/1	5752	福島県	いわき市久之浜沖	20-30km圏	コモンカスベ		1/26	2/1	ND	78	32	46
2/1	5781	福島県	広野町沖	20-30km圏	コモンカスベ		1/26	2/1	ND	350	150	200
2/1	5782	福島県	広野町沖	20-30km圏	コモンカスベ		1/26	2/1	ND	840	360	480
2/8	6044	福島県	広野町沖	20-30km圏	コモンカスベ		2/6	2/8	ND	690	300	390
2/15	6360	福島県	広野町沖	20-30km圏	コモンカスベ		2/9	2/15	ND	1050	440	610
2/22	6559	福島県	広野町沖	20-30km圏	コモンカスベ		2/20	2/22	ND	980	410	570
2/22	6560	福島県	広野町沖	20-30km圏	コモンカスベ		2/20	2/22	ND	350	140	210
3/21	7727	福島県	広野町沖	20-30km圏	コモンカスベ		3/15	3/21	ND	520	220	300
3/21	7728	福島県	広野町沖	20-30km圏	コモンカスベ		3/15	3/21	ND	340	150	190
4/4	30	福島県	いわき市久之浜沖	20-30km圏	コモンカスベ		4/2	4/4	底層	640	260	380
4/4	33	福島県	広野町沖	20-30km圏	コモンカスベ		3/26	4/4	底層	380	150	230
4/11	397	福島県	広野町沖	20-30km圏	コモンカスベ		4/6	4/11	底層	410	170	240
5/9	1962	福島県	広野町沖10km	20-30km圏	コモンカスベ		5/7	5/9	底層	360	145	219
5/9	1963	福島県	広野町沖	20-30km圏	コモンカスベ		5/7	5/9	底層	320	129	195
5/23	2807	福島県	広野町沖	20-30km圏	コモンカスベ		5/14	5/23	底層	310	123	184
5/30	3219	福島県	いわき市久之浜沖	20-30km圏	コモンカスベ		5/28	5/30	底層	330	134	199
6/6	3645	福島県	いわき市久之浜沿岸	20-30km圏	コモンカスベ		6/4	6/6	底層	330	141	191
6/13	4092	福島県	広野町沖	20-30km圏	コモンカスベ		6/6	6/13	底層	230	90.6	136
6/20	4461	福島県	いわき市久之浜沿岸	20-30km圏	コモンカスベ		6/15	6/20	底層	370	155	213
6/27	4979	福島県	広野町沿岸	20-30km圏	コモンカスベ		6/25	6/27	底層	770	288	480
7/4	5288	福島県	いわき市久之浜沿岸	20-30km圏	コモンカスベ		7/2	7/4	底層	520	212	306
7/11	5748	福島県	広野町沖7km	20-30km圏	コモンカスベ		7/6	7/11	底層	260	92.7	170
7/18	6049	福島県	いわき市久之浜沿岸	20-30km圏	コモンカスベ		7/11	7/18	底層	280	118	166
8/1	6768	福島県	いわき市久之浜沿岸	20-30km圏	コモンカスベ		7/30	8/1	底層	640	243	398
8/16	7562	福島県	広野町沖6km	20-30km圏	コモンカスベ		8/3	8/16	底層	310	123	184
8/22	7739	福島県	広野町沿岸	20-30km圏	コモンカスベ		8/20	8/22	底層	850	315	532
9/5	8513	福島県	楢葉町沖10km	20-30km圏	コモンカスベ		9/3	9/5	底層	350	132	219
9/26	9644	福島県	広野町沖8km	20-30km圏	コモンカスベ		9/20	9/26	底層	180	65.8	119
8. いわき市(塩屋崎より北)												
	776	福島県	いわき市沼之内沖		コモンカスベ		6/27	6/29	ND	128	61	67
	978	福島県	いわき市平藤間沖		コモンカスベ		7/5	7/13	ND	920	440	480
	1153	福島県	いわき市久之浜沖		コモンカスベ		7/25	7/27	ND	470	210	260
	1275	福島県	いわき市平藤間沖		コモンカスベ		7/26	8/3	ND	1200	550	650
	1276	福島県	いわき市平藤間沖		コモンカスベ		8/1	8/3	ND	400	190	210
	1278	福島県	いわき市平藤間沖		コモンカスベ		8/1	8/3	ND	640	300	340
	1461	福島県	いわき市平藤間沖		コモンカスベ		8/11	8/16	ND	1070	500	570

コモンカスベ中のヨウ素とセシウムの放射能濃度

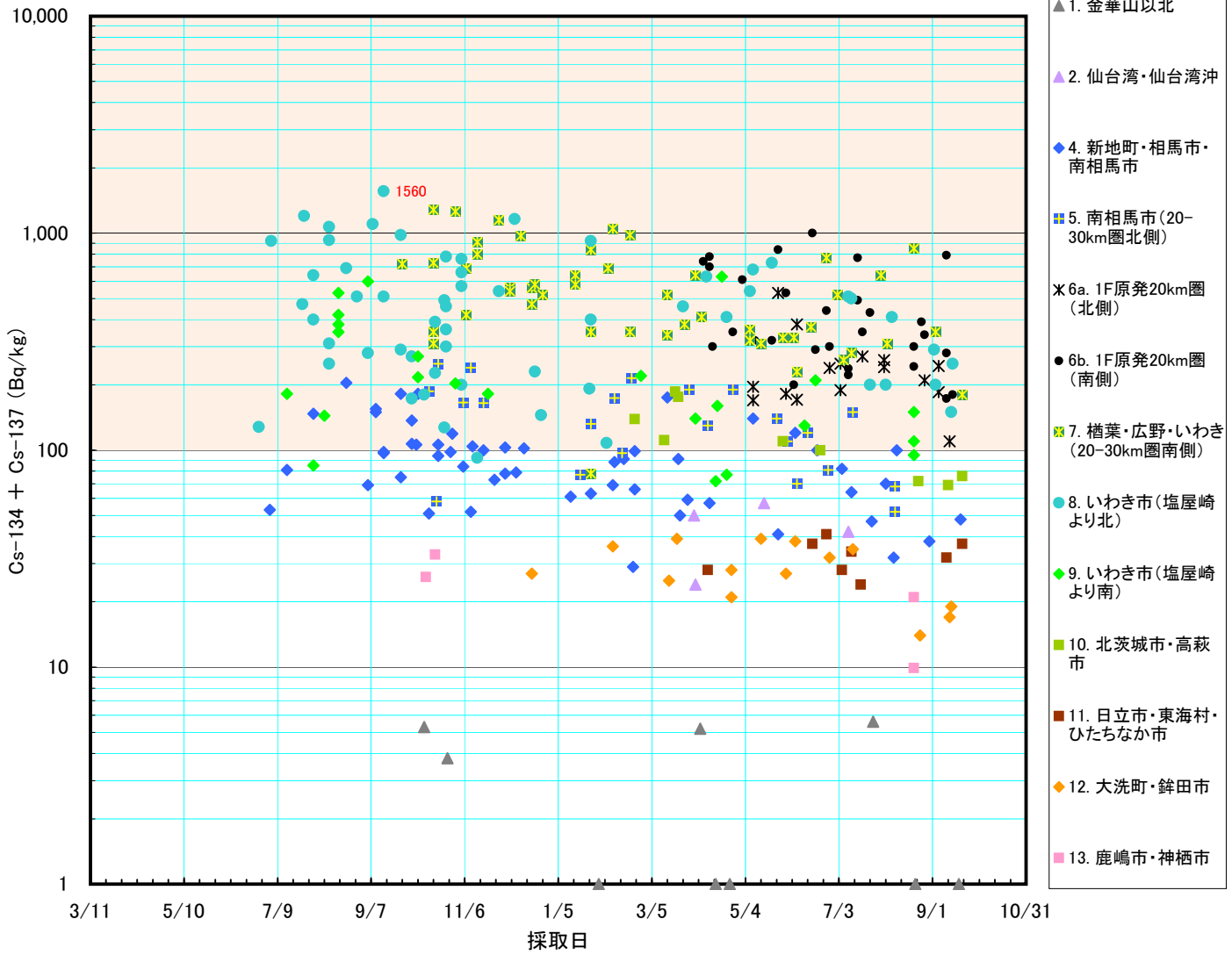
厚労 No. 公表	水産 No.	産地		採取/流通品	魚種等	採取部位	採取日 (購入日)	公表日	検査結果(Bq/kg)			
		都道府県	採取地						I-131/ 生息域	セシウム 計	セシウム -134	セシウム -137
	1462	福島県	いわき市平藤間沖		コモンカスベ		8/11	8/16	ND	930	440	490
	1463	福島県	いわき市平藤間沖		コモンカスベ		8/11	8/16	ND	310	150	160
	1464	福島県	いわき市平藤間沖		コモンカスベ		8/11	8/16	ND	250	110	140
	1540	福島県	いわき市久之浜沖		コモンカスベ		8/22	8/24	ND	690	320	370
	1648	福島県	いわき市四倉沖		コモンカスベ		8/29	8/31	ND	510	230	280
	1748	福島県	いわき市平藤間沖		コモンカスベ		9/5	9/7	ND	280	130	150
	1918	福島県	いわき市久之浜沖		コモンカスベ		9/8	9/14	ND	1100	490	610
	2084	福島県	いわき市久之浜沖		コモンカスベ		9/15	9/21	ND	1560	720	840
	2085	福島県	いわき市久之浜沖		コモンカスベ		9/15	9/21	ND	510	240	270
	2238	福島県	いわき市久之浜沖		コモンカスベ		9/26	9/28	ND	980	460	520
	2239	福島県	いわき市四倉沖		コモンカスベ		9/26	9/28	ND	290	130	160
10/5	2450	福島県	いわき市平藤間沖		コモンカスベ		10/3	10/5	ND	270	120	150
10/5	2451	福島県	いわき市沼之内沖		コモンカスベ		10/3	10/5	ND	173	81	92
10/19	2861	福島県	いわき市平藤間沖		コモンカスベ		10/11	10/19	ND	180	82	98
10/26	3096	福島県	いわき市平藤間沖		コモンカスベ		10/18	10/26	ND	390	180	210
10/26	3097	福島県	いわき市平藤間沖		コモンカスベ		10/18	10/26	ND	227	97	130
10/26	3098	福島県	いわき市平藤間沖		コモンカスベ		10/24	10/26	ND	127	58	69
11/2	3355	福島県	いわき市平藤間沖		コモンカスベ		10/24	11/2	ND	490	220	270
11/2	3356	福島県	いわき市平藤間沖		コモンカスベ		10/25	11/2	ND	460	200	260
11/2	3357	福島県	いわき市平藤間沖		コモンカスベ		10/25	11/2	ND	780	360	420
11/2	3358	福島県	いわき市平藤間沖		コモンカスベ		10/25	11/2	ND	300	140	160
11/2	3359	福島県	いわき市平藤間沖		コモンカスベ		10/25	11/2	ND	360	150	210
11/9	3568	福島県	いわき市平藤間沖		コモンカスベ		11/4	11/9	ND	760	340	420
11/9	3569	福島県	いわき市平藤間沖		コモンカスベ		11/4	11/9	ND	570	250	320
11/9	3570	福島県	いわき市平藤間沖		コモンカスベ		11/4	11/9	ND	660	290	370
11/9	3571	福島県	いわき市平藤間沖		コモンカスベ		11/4	11/9	ND	200	90	110
11/16	3852	福島県	いわき市沼之内沖		コモンカスベ		11/14	11/16	ND	92	37	55
11/30	4355	福島県	いわき市久之浜沖		コモンカスベ		11/28	11/30	ND	540	240	300
12/14	4683	福島県	いわき市平藤間沖		コモンカスベ		12/8	12/14	ND	1160	520	640
1/4	5191	福島県	いわき市平藤間沖		コモンカスベ		12/21	1/4	ND	230	100	130
1/4	5192	福島県	いわき市久之浜沖		コモンカスベ		12/25	1/4	ND	145	63	82
2/1	5751	福島県	いわき市平藤間沖		コモンカスベ		1/25	2/1	ND	192	92	100
2/1	5753	福島県	いわき市平藤間沖		コモンカスベ		1/26	2/1	ND	920	400	520
2/1	5754	福島県	いわき市平藤間沖		コモンカスベ		1/26	2/1	ND	400	170	230
2/8	5987	福島県	いわき市沼之内沖		コモンカスベ		2/5	2/8	ND	108	44	64
3/28	8077	福島県	いわき市沼之内沖		コモンカスベ		3/25	3/28	ND	460	190	270
4/11	340	福島県	いわき市久之浜沿岸		コモンカスベ		4/9	4/11	底層	630	270	360
4/18	690	福島県	いわき市平藤間沖		コモンカスベ		4/15	4/18	底層	72	29	43
4/25	1211	福島県	いわき市平藤間沿岸		コモンカスベ		4/19	4/25	底層	630	259	368
4/25	1213	福島県	いわき市久之浜沖		コモンカスベ		4/22	4/25	底層	410	175	232
5/9	1914	福島県	いわき市久之浜(沿岸)		コモンカスベ		5/7	5/9	底層	540	227	310
5/16	2293	福島県	いわき市平藤間(沿岸)		コモンカスベ		5/9	5/16	底層	680	279	400
5/23	2749	福島県	いわき市久之浜(沿岸)		コモンカスベ		5/21	5/23	底層	730	285	440
6/27	4928	福島県	いわき市平藤間沖		コモンカスベ		6/18	6/27	底層	210	84.9	125
7/2	51	福島県	いわき市久之浜沖F-1~5	環境省冬調査	コモンカスベ	(4匹)	1/13		底層	200	90	110
7/11	5698	福島県	いわき市久之浜沿岸		コモンカスベ		7/9	7/11	底層	510	197	312
7/18	6050	福島県	いわき市平藤間沿岸		コモンカスベ		7/11	7/18	底層	500	204	293
7/25	6383	福島県	いわき市久之浜沿岸		コモンカスベ		7/23	7/25	底層	200	74.4	122
8/8	7136	福島県	いわき市久之浜沿岸		コモンカスベ		8/6	8/8	底層	410	164	241
8/16	7514	福島県	いわき市平藤間沿岸		コモンカスベ		8/2	8/16	底層	200	75	122
9/5	8466	福島県	いわき市久之浜沿岸		コモンカスベ		9/2	9/5	底層	290	104	181
9/5	8467	福島県	いわき市四倉沖3km		コモンカスベ		9/3	9/5	底層	200	77.3	126
9/19	9305	福島県	いわき市平藤間沖6km		コモンカスベ		9/13	9/19	底層	150	53.1	93.7
9/19	9306	福島県	いわき市久之浜沖3km		コモンカスベ		9/14	9/19	底層	250	97	156
11/16	182	福島県	いわき市久之浜沖I	環境省春調査	コモンカスベ	(4匹)	7/6		底層	216	86	130
9. いわき市(塩屋崎より南)												
	1081	福島県	いわき市小名浜沖		コモンカスベ		7/15	7/20	ND	182	83	99
	1277	福島県	いわき市小名浜沖		コモンカスベ		8/1	8/3	ND	85	42	43
	1363	福島県	いわき市勿来沖		コモンカスベ		8/8	8/10	ND	144	71	73
	1536	福島県	いわき市植田沖		コモンカスベ		8/17	8/24	ND	420	200	220
	1537	福島県	いわき市植田沖		コモンカスベ		8/17	8/24	ND	350	160	190
	1538	福島県	いわき市植田沖		コモンカスベ		8/17	8/24	ND	530	240	290
	1539	福島県	いわき市植田沖		コモンカスベ		8/17	8/24	ND	380	190	190
	1747	福島県	いわき市植田沖		コモンカスベ		9/5	9/7	ND	600	270	330
10/12	2634	福島県	いわき市勿来沖		コモンカスベ		10/7	10/12	ND	217	97	120
10/12	2635	福島県	いわき市勿来沖		コモンカスベ		10/7	10/12	ND	270	130	140
11/2	3361	福島県	いわき市小名浜沖		コモンカスベ		10/31	11/2	ND	203	93	110
11/24	4104	福島県	いわき市勿来沖		コモンカスベ		11/21	11/24	ND	182	84	98

コモンカスベ中のヨウ素とセシウムの放射能濃度

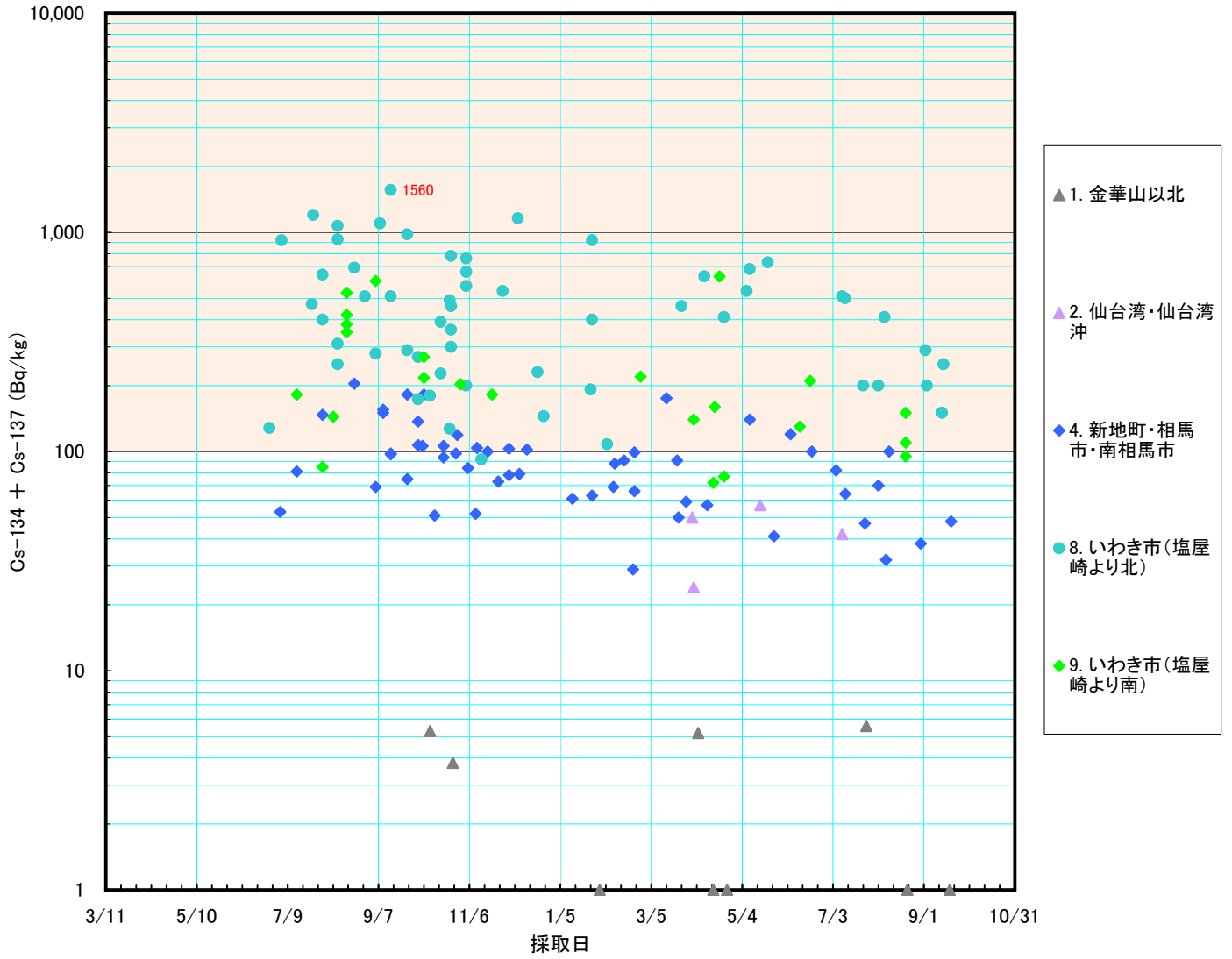
厚労 No. 公表	水産 No.	産地		採取/流通品	魚種等	採取部位	採取日 (購入日)	公表日	検査結果(Bq/kg)			
		都道府県	採取地						I-131/ 生息域	セシウム 計	セシウム -134	セシウム -137
2/29	6866	福島県	いわき市小浜(沿岸)		コモンカスベ		2/27	2/29	ND	220	100	120
4/4	32	福島県	いわき市勿来沖10km		コモンカスベ		4/2	4/4	底層	140	60	76
4/18	691	福島県	いわき市江名沖		コモンカスベ		4/16	4/18	底層	160	70	90
4/25	1212	福島県	いわき市勿来沖		コモンカスベ		4/22	4/25	底層	77	29.4	47.5
6/13	4035	福島県	いわき市勿来沖		コモンカスベ		6/11	6/13	底層	130	43.4	84.7
7/2	78	福島県	いわき市勿来沖G-1~5	環境省冬調査	コモンカスベ	(4匹)	1/13		底層	106	45	61
8/22	7695	福島県	いわき市勿来沿岸		コモンカスベ		8/20	8/22	底層	95	34.6	60.6
8/22	7696	福島県	いわき市植田沖7km		コモンカスベ		8/20	8/22	底層	110	39.2	68.5
8/22	7697	福島県	いわき市小名浜沖5km		コモンカスベ		8/20	8/22	底層	150	65.4	81.7
10. 北茨城市・高萩市												
2/28	6826	茨城県	北茨城市沖		コモンカスベ		2/23	2/28	ND	139	57	82
3/26		茨城県	北茨城市沖		コモンカスベ		3/13		ND	111	47	64
3/27	8021	茨城県	北茨城市沖		コモンカスベ		3/20	3/26	ND	186	86	100
3/28	8313	茨城県	北茨城市沖		コモンカスベ		3/22	3/28	ND	176	76	100
5/30	3339	茨城県	北茨城市沖		コモンカスベ		5/28	5/30	底層	110	44	63
6/27	5052	茨城県	北茨城市沖		コモンカスベ		6/21	6/27	底層	100	39	63
8/29	8168	茨城県	北茨城市沖		コモンカスベ		8/23	8/29	底層	72	27	45
9/19	9246	茨城県	北茨城市沖		コモンカスベ		9/11	9/19	底層	69	28	41
9/26	9749	茨城県	北茨城市沖		コモンカスベ		9/20	9/26	底層	76	29	47
11. 日立市・東海村・ひたちなか市												
4/14	591	茨城県	ひたちなか市沖		コモンカスベ		4/10	4/14	底層	28	12	16
6/21	4663	茨城県	ひたちなか市沖		コモンカスベ		6/16	6/21	底層	37	14	23
7/4	5418	茨城県	ひたちなか市沖		コモンカスベ		6/25	7/4	底層	41	15	26
7/10	5643	茨城県	ひたちなか市沖		コモンカスベ		7/5	7/10	底層	28	15	13
7/17	5991	茨城県	ひたちなか市沖		コモンカスベ		7/11	7/17	底層	34	14	20
7/25	6551	茨城県	ひたちなか市沖		コモンカスベ		7/17	7/25	底層	24	10	14
9/19	9247	茨城県	ひたちなか市沖		コモンカスベ		9/10	9/19	底層	32	11	21
9/26	9750	茨城県	ひたちなか市沖		コモンカスベ		9/20	9/26	底層	37	13	24
12. 大洗町・銚田市												
12/26	5031	茨城県	銚田市沖		コモンカスベ		12/19	12/26	ND	27	12	15
2/15	6240	茨城県	大洗町沖		コモンカスベ		2/9	2/14	ND	36	15	21
3/26	7905	茨城県	大洗町沖		コモンカスベ		3/16	3/23	ND	25	11	14
3/27	8022	茨城県	大洗町沖		コモンカスベ		3/21	3/26	ND	39	16	23
5/1	1687	茨城県	大洗町沖		コモンカスベ		4/25	5/1	底層	21	13	7.9
5/1	1688	茨城県	大洗町沖		コモンカスベ		4/25	5/1	底層	28	14	14
5/18	2561	茨城県	大洗町沖		コモンカスベ		5/14	5/18	底層	39	16	23
6/5	3572	茨城県	大洗町沖		コモンカスベ		5/30	6/5	底層	27	10	17
6/8	3878	茨城県	大洗町沖		コモンカスベ		6/5	6/8	底層	38	16	22
7/4	5419	茨城県	大洗町沖		コモンカスベ		6/27	7/4	底層	32	13	19
7/17	5992	茨城県	大洗町沖		コモンカスベ		7/12	7/17	底層	35	14	21
8/29	8169	茨城県	大洗町沖		コモンカスベ		8/24	8/29	底層	14	5.2	8.9
9/19	9248	茨城県	大洗町沖		コモンカスベ		9/12	9/19	底層	17	6.1	11
9/19	9249	茨城県	大洗町沖		コモンカスベ		9/13	9/19	底層	19	9.2	9.6
13. 鹿嶋市・神栖市												
10/17	2979	茨城県	鹿嶋市沖		コモンカスベ		10/12	10/17	ND	26	11	15
10/25	3061	茨城県	鹿嶋市沖		コモンカスベ		10/18	10/24	ND	33	15	18
8/24	7847	茨城県	鹿嶋市沖		コモンカスベ		8/20	8/24	底層	21	7.9	13
8/24	7848	茨城県	神栖市沖		コモンカスベ		8/20	8/24	底層	9.9	3.6	6.3
14. 銚子以南												
集計対象外												
11/16	183	福島県	いわき市久之浜沖I	環境省春調査	コモンカスベ胃内容物	(カニ等)	7/6		-	35	14	21

注：赤字の採取日は購入日、または推定日(検査日・公表日等の前日)です。

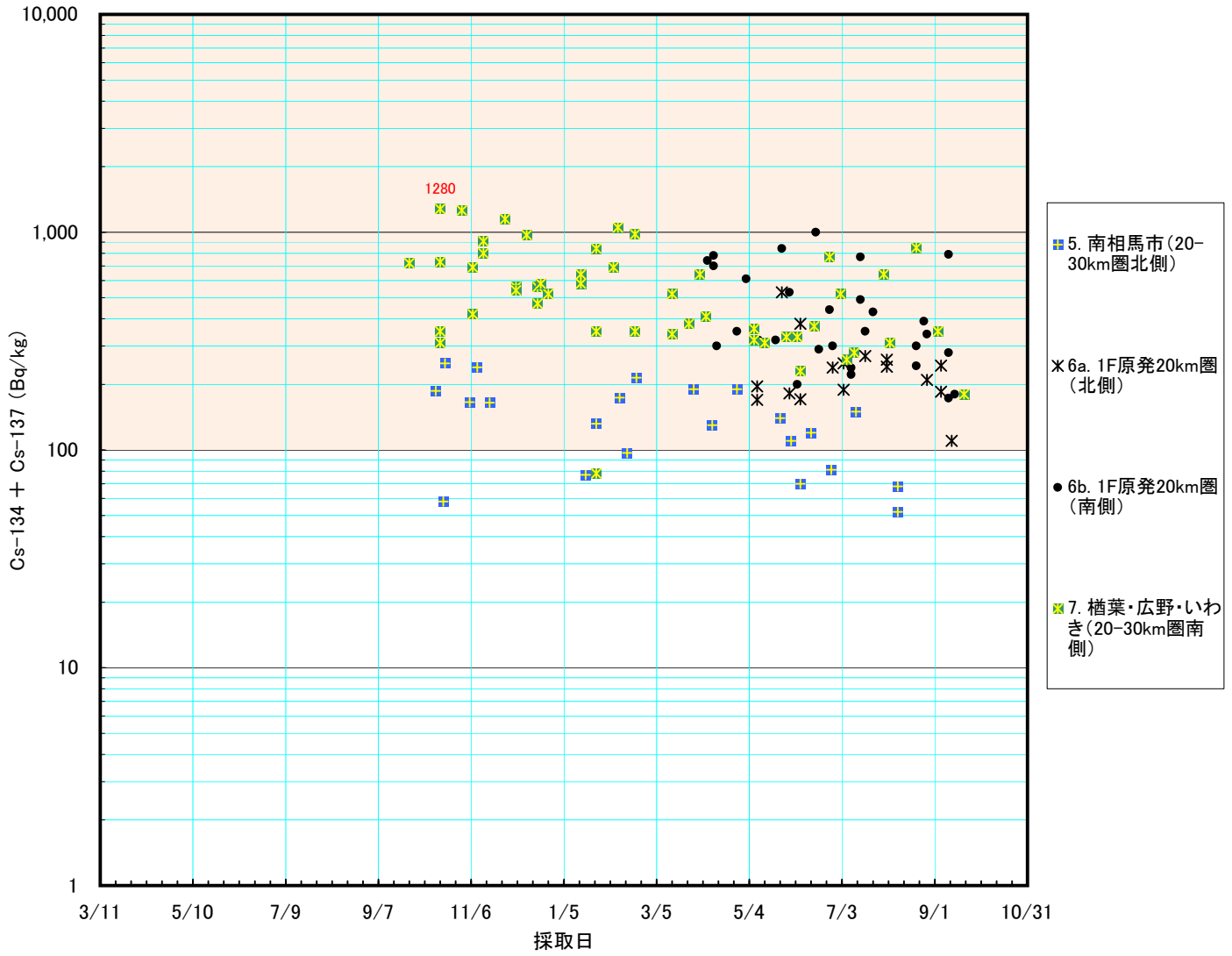
コモンカスベ中のセシウム放射能濃度 (9/30公表分まで)



コモンカスベ中のセシウムの放射能濃度（福島以北、1F原発30km圏外、9/30公表分まで）



コモンカスベ中のセシウムの放射能濃度（1F原発30km圏内、9/30公表分まで）



コモンカスベ中のセシウム放射能濃度（茨城以南、9/30公表分まで）

