

マコガレイ中のヨウ素とセシウムの放射能濃度(2012/9/30公表分まで)

厚労 No. 公表	水産 No.	産地		採取/流通品	魚種等	採取部位	採取日 (購入日)	公表日	検査結果(Bq/kg)			
		都道府県	採取地						I-131/ 生息域	セシウム 計	セシウム -134	セシウム -137
1. 金華山以北												
11/16	3986	宮城県	女川湾沖		マコガレイ		11/8	11/16	ND	2.5	1.3	1.2
1/19	5420	宮城県	金華山沖		マコガレイ		1/10	1/18	ND	2.3	< 2.1	2.3
1/20	5466	岩手県	三陸沿岸		マコガレイ		1/16	1/20	ND	2.36	0.96	1.4
1/27	5675	岩手県	久慈市沖		マコガレイ		1/24	1/27	ND	ND	< 2.8	< 2
1/27	5676	岩手県	釜石市沖		マコガレイ		1/23	1/27	ND	ND	< 3.0	< 2.2
1/27	5677	岩手県	岩手県沖		マコガレイ		1/24	1/27	ND	1.86	0.76	1.1
2/1	5862	宮城県	金華山沖		マコガレイ		1/24	2/1	ND	4	1.6	2.4
2/8	6077	宮城県	宮城県沖(金華山以北)		マコガレイ		1/29	2/8	ND	2.5	1	1.5
2/10	6203	岩手県	釜石市沖		マコガレイ		2/6	2/10	ND	ND	< 2.4	< 2.0
2/15	6277	宮城県	宮城県沖(金華山以北)		マコガレイ		2/7	2/15	ND	4.5	1.9	2.6
2/15	6284	宮城県	女川湾沖		マコガレイ		2/8	2/15	ND	3.9	1.8	2.1
2/17	6472	岩手県	岩手県沖		マコガレイ		2/13	2/17	ND	2.11	0.91	1.2
2/17	6478	宮城県	志津川湾		マコガレイ		2/14	2/17	ND	ND	< 4	< 4
2/18		青森県	八戸港	流通品(横浜)	マコガレイ		2/2		ND	ND	< 2.5	< 2.5
2/29	6500	青森県	外ヶ浜平館沖		マコガレイ		2/10	2/20	ND	ND	< 2.4	< 2.2
2/22	6638	宮城県	梶ヶ浦沖		マコガレイ		2/14	2/22	ND	ND	< 2.8	< 3.4
2/29	6668	青森県	三沢沖		マコガレイ		2/16	2/23	ND	ND	< 0.42	< 0.50
2/24	6762	岩手県	釜石市沖		マコガレイ		2/20	2/24	ND	ND	< 2.2	< 2.2
2/24	6763	岩手県	岩手県沖		マコガレイ		2/20	2/24	ND	2	1	1
2/29	6979	宮城県	大須沖		マコガレイ		2/21	2/29	ND	3	1	2
3/2	7075	岩手県	釜石市沖		マコガレイ		2/27	3/2	ND	ND	< 2.8	< 3.5
3/2	7076	岩手県	岩手県沖		マコガレイ		2/28	3/2	ND	1.81	0.71	1.1
3/7	7235	宮城県	気仙沼沖		マコガレイ		2/27	3/7	ND	ND	< 2.3	< 2.2
3/9	7322	岩手県	岩手県沖		マコガレイ		3/6	3/9	ND	1.72	0.75	0.97
3/9	7332	宮城県	女川湾沖		マコガレイ		3/4	3/9	ND	3.9	1.7	2.2
3/30	7389	青森県	三沢市天ヶ森沖		マコガレイ		3/5	3/13	ND	ND	< 0.68	< 0.61
3/14		青森県		流通品(愛知)	マコガレイ		3/13		ND	ND	< 2.6	< 2.3
3/17	7586	岩手県	岩手県沖		マコガレイ		3/12	3/16	ND	2	1	1
3/21	7828	宮城県	江島沖		マコガレイ		3/14	3/21	ND	4.4	2	2.4
3/23	7860	岩手県	岩手県沖		マコガレイ		3/19	3/23	ND	ND	< 6.1	< 7.9
3/30	8225	青森県	むつ市大畑沖		マコガレイ		3/21	3/28	ND	ND	< 6.5	< 7.8
3/28	8254	宮城県	女川湾沖		マコガレイ		3/18	3/28	ND	3.6	1.7	1.9
3/28	8269	宮城県	大島沖		マコガレイ		3/21	3/28	ND	2.11	0.81	1.3
3/29	8350	岩手県	釜石市沖		マコガレイ		3/26	3/29	ND	ND	< 4.9	< 5.2
3/29	8351	岩手県	岩手県沖		マコガレイ		3/26	3/29	ND	ND	< 5.3	< 4.9
4/4	131	宮城県	気仙沼沖		マコガレイ		3/25	4/4	底層	2.4	1.2	1.2
4/4	156	宮城県	女川沖		マコガレイ		3/28	4/4	底層	3.8	2	1.8
4/6	260	岩手県	岩手県沖		マコガレイ		4/3	4/6	底層	< 14.6	< 7.5	< 7.1
4/6	275	宮城県	気仙沼梶ヶ浦沖		マコガレイ		4/1	4/6	底層	< 12.2	< 6.8	< 5.4
4/6		岩手県		流通品(埼玉)	マコガレイ		4/3		底層	< 10.1	< 5.6	< 4.5
4/11	457	宮城県	江の島沖		マコガレイ		4/2	4/11	底層	5.3	2.4	2.9
4/13	531	岩手県	久慈市沖		マコガレイ		4/10	4/13	底層	< 10.5	< 5.7	< 4.8
4/13	532	岩手県	岩手県沖		マコガレイ		4/9	4/13	底層	< 9.9	< 4.5	< 5.4
4/13	539	宮城県	気仙沼市梶ヶ浦沖		マコガレイ		4/5	4/13	底層	< 9.3	< 4.5	< 4.8
4/18	808	宮城県	気仙沼市本吉沖		マコガレイ		4/8	4/18	底層	2.5	0.96	1.5
4/18	815	宮城県	雄勝湾沖		マコガレイ		4/10	4/18	底層	2.9	1.2	1.7
4/20	998	宮城県	雄勝町大須沖		マコガレイ		4/15	4/20	底層	2.8	1.1	1.7
4/20	1026	岩手県	岩手県沖		マコガレイ		4/16	4/20	底層	< 14.8	< 6.7	< 8.1
5/16	1053	青森県	むつ市大畑沖		マコガレイ		4/9	4/13	底層	< 12	< 6.4	< 5.1
4/27	1536	宮城県	気仙沼市梶ヶ浦		マコガレイ		4/22	4/27	底層	2.7	0.98	1.7
5/1	1620	岩手県	岩手県沖		マコガレイ		4/23	4/27	底層	< 9.5	< 4.5	< 5.0
5/2	1764	宮城県	気仙沼市梶ヶ浦沖		マコガレイ		4/25	5/2	底層	< 8.6	< 3.9	< 4.7
5/2		宮城県	石巻沖	流通品(郡山)	マコガレイ		4/24		底層	< 16	< 6.81	< 9.31
5/8		青森県	八戸港	流通品(横浜)	マコガレイ		4/24		底層	< 1.3	< 0.580	< 0.727
5/11	2085	岩手県	岩手県沖		マコガレイ		5/7	5/11	底層	< 14	< 6.9	< 7.3
5/18	2508	岩手県	岩手県沖		マコガレイ		5/14	5/18	底層	< 11	< 5.6	< 5.6
5/21	2522	宮城県	気仙沼市梶ヶ浦沖		マコガレイ		5/10	5/18	底層	< 14	< 5.7	< 7.9
5/23	2605	青森県	外ヶ浜町平館沖		マコガレイ		5/14	5/18	底層	< 0.87	< 0.45	< 0.42
5/23	2684	宮城県	江の島沖		マコガレイ		5/7	5/23	底層	1.2	< 0.62	1.2
5/23	2690	宮城県	鮫浦湾沖		マコガレイ		5/13	5/23	底層	3.2	1.3	1.9
5/24		岩手県	三陸北部沖	流通品(さいたま)	マコガレイ		5/24		底層	< 1.3	< 0.474	< 0.782
5/25	3048	宮城県	大須沖		マコガレイ		5/19	5/25	底層	5.2	< 6.4	5.2
5/25	3106	岩手県	久慈市沖		マコガレイ		5/22	5/25	底層	< 6.7	< 3.4	< 3.3
5/30	3358	宮城県	塩釜沖		マコガレイ		5/20	5/30	底層	7	2.8	4.2
	3862	宮城県	大須沖		マコガレイ		6/3	6/8	底層	< 10	< 5.5	< 4.6
6/8	3904	岩手県	岩手県沖		マコガレイ		6/4	6/8	底層	< 13	< 6.4	< 6.8
6/15	4265	岩手県	岩手県沖		マコガレイ		6/11	6/15	底層	< 14	< 6.2	< 7.3

マコガレイ中のヨウ素とセシウムの放射能濃度(2012/9/30公表分まで)

厚労 No. 公表	水産 No.	産地		採取/流通品	魚種等	採取部位	採取日 (購入日)	公表日	検査結果(Bq/kg)			
		都道府県	採取地						I-131/ 生息域	セシウム 計	セシウム -134	セシウム -137
6/20	4595	宮城県	女川湾沖		マコガレイ		6/11	6/20	底層	2.3	0.94	1.4
6/22	4695	岩手県	岩手県沖		マコガレイ		6/18	6/22	底層	<11	<5.7	<5.2
6/22	4728	宮城県	女川湾沖		マコガレイ		6/16	6/22	底層	3.2	1.4	1.8
8/10	4901	青森県	三沢市三川目沖		マコガレイ		6/19	6/26	底層	<8.7	<4.3	<4.4
7/2	5163	岩手県	岩手県沖		マコガレイ		6/25	6/29	底層	<12	<6.0	<6.0
7/9	5577	岩手県	宮古市沖		マコガレイ		7/2	7/6	底層	<6.2	<3.0	<3.2
7/9	5578	岩手県	岩手県沖		マコガレイ		7/2	7/6	底層	<14	<6.8	<7.4
7/17	5955	岩手県	宮古市沖		マコガレイ		7/9	7/13	底層	<10	<5.0	<5.4
7/17	5956	岩手県	岩手県沖		マコガレイ		7/9	7/13	底層	<14	<6.9	<7.4
7/20	6282	岩手県	宮古市沖		マコガレイ		7/16	7/20	底層	<14	<6.6	<7.5
7/20	6283	岩手県	岩手県沖		マコガレイ		7/17	7/20	底層	<9.2	<4.6	<4.6
7/27	6633	岩手県	久慈市沖		マコガレイ		7/24	7/27	底層	<14	<6.3	<7.2
7/27	6634	岩手県	宮古市沖		マコガレイ		7/23	7/27	底層	<13	<6.6	<6.1
7/27	6635	岩手県	岩手県沖		マコガレイ		7/23	7/27	底層	<7.8	<4.2	<3.6
8/3	7033	岩手県	岩手県沖		マコガレイ		7/30	8/3	底層	<5.4	<3.0	<2.4
8/10	7345	岩手県	久慈市沖		マコガレイ		8/7	8/10	底層	<14	<6.6	<7.0
8/10	7346	岩手県	宮古市沖		マコガレイ		8/6	8/10	底層	<14	<7.2	<7.0
8/23		宮城県	宮城県沖	流通品(香川)	マコガレイ		8/20		底層	<8.0	<4.2	<3.9
8/24	7891	岩手県	岩手県沖		マコガレイ		8/20	8/24	底層	<10	<5.4	<4.8
8/30		青森県	八戸港	流通品(横浜)	マコガレイ		8/28		底層	<1.2	<0.491	<0.748
8/31	8326	岩手県	岩手県沖		マコガレイ		8/27	8/31	底層	<12	<6.4	<5.1
9/7	8709	岩手県	岩手県沖		マコガレイ		9/3	9/7	底層	<11	<5.3	<5.6
9/14	9111	岩手県	岩手県沖		マコガレイ		9/10	9/14	底層	<5.8	<2.9	<2.9
9/21	9537	岩手県	岩手県沖		マコガレイ		9/17	9/21	底層	<8.4	<4.7	<3.7
9/28	9884	岩手県	岩手県沖		マコガレイ		9/24	9/28	底層	<8.0	<4.7	<3.3
2. 仙台湾・仙台湾沖												
3858	429	宮城県	仙台湾		マコガレイ		5/25	5/26	ND	3.7	-	-
	1045	宮城県	仙台湾		マコガレイ		7/1	7/13	ND	4	-	-
11/2	3530	宮城県	仙台湾		マコガレイ		10/31	11/2	ND	6	3	3
1/25	5638	宮城県	宮城県沖		マコガレイ		1/17	1/25	ND	<4.4	<2.0	<2.4
2/15	6293	宮城県	仙台湾		マコガレイ		2/8	2/15	ND	5.9	2.6	3.3
2/22	6648	宮城県	仙台湾		マコガレイ		2/6	2/22	ND	50	19	31
3/21	7844	宮城県	亶理荒浜沖		マコガレイ		3/5	3/21	ND	16	6	9.8
4/4	163	宮城県	仙台湾中部海域		マコガレイ		3/26	4/4	底層	16	5.9	9.6
4/6	279	宮城県	名取関上沖		マコガレイ		3/29	4/6	底層	17	6.5	10
4/13	557	宮城県	山元沖		マコガレイ		4/9	4/13	底層	54	23	31
4/25	1480	宮城県	名取市関上沖		マコガレイ		4/16	4/25	底層	12	4.9	7.4
5/2	1800	宮城県	仙台湾		マコガレイ		4/25	5/2	底層	37	15	22
5/9	2062	宮城県	名取関上沖		マコガレイ		4/27	5/9	底層	13	4.7	7.9
5/16	2446	宮城県	山元町沖		マコガレイ		5/9	5/16	底層	28	12	16
5/17		宮城県		流通品(愛知)	マコガレイ		5/15		底層	16	6.6	9.3
5/23	2717	宮城県	仙台湾		マコガレイ		5/14	5/23	底層	11	4.9	6.3
5/25	3062	宮城県	仙台湾		マコガレイ		5/18	5/25	底層	12	5.1	7
5/30	3366	宮城県	名取関上沖		マコガレイ		5/21	5/30	底層	14	5.4	8.3
6/6	3772	宮城県	塩釜沖		マコガレイ		5/29	6/6	底層	4.2	1.6	2.6
6/6	3775	宮城県	仙台湾		マコガレイ		5/28	6/6	底層	11	4.8	6.4
6/6	3784	宮城県	仙台湾		マコガレイ		5/29	6/6	底層	12	5	7.1
	3837	宮城県	仙台湾		マコガレイ		6/1	6/8	底層	10	4.4	6
6/20	4606	宮城県	名取関上沖		マコガレイ		6/11	6/20	底層	9	3.4	5.6
6/20	4611	宮城県	名取関上沖		マコガレイ		6/14	6/20	底層	11	3.9	6.7
6/22	4731	宮城県	仙台湾		マコガレイ		6/15	6/22	底層	11	4.4	6.1
6/27	5078	宮城県	名取関上沖		マコガレイ		6/18	6/27	底層	18	7.3	11
6/29	5122	宮城県	仙台湾		マコガレイ	全体	6/25	6/29	底層	11	3.9	7.1
6/29	5128	宮城県	仙台湾		マコガレイ		6/25	6/29	底層	5.2	<4.86	5.15
7/4	5479	宮城県	仙台湾		マコガレイ		6/26	7/4	底層	8.7	3.4	5.3
7/6	5538	宮城県	名取関上沖		マコガレイ		6/29	7/6	底層	12	4.4	7.4
7/6	5555	宮城県	仙台湾		マコガレイ		7/2	7/6	底層	9	3.6	5.4
7/11	5833	宮城県	名取関上沖		マコガレイ		7/2	7/11	底層	11	4.2	6.9
7/13	5910	宮城県	名取関上沖		マコガレイ		6/25	7/13	底層	16	6.1	9.4
7/13	5923	宮城県	山元沖		マコガレイ		7/9	7/13	底層	30	11	19
8/1	6905	宮城県	仙台湾		マコガレイ		7/23	8/1	底層	8.1	3.2	4.9
8/1	6916	宮城県	吉田浜沖		マコガレイ		7/24	8/1	底層	15	5.6	9.7
8/3	6996	宮城県	名取関上沖		マコガレイ		7/27	8/3	底層	18	7.3	11
8/15	7491	宮城県	仙台湾		マコガレイ		8/7	8/15	底層	8.9	3.6	5.3
8/15	7499	宮城県	花淵浜沖		マコガレイ		8/9	8/15	底層	12	3.9	7.6
9/5	8595	宮城県	亶理荒浜沖		マコガレイ		8/31	9/5	底層	11	4.1	6.8
9/6		宮城県	三陸南部沖	流通品(さいたま)	マコガレイ		9/6		底層	12	4.45	7.26
9/7	8687	宮城県	仙台湾		マコガレイ		8/30	9/7	底層	6.8	<3.93	6.84

マコガレイ中のヨウ素とセシウムの放射能濃度(2012/9/30公表分まで)

厚労 No. 公表	水産 No.	産地		採取/流通品	魚種等	採取部位	採取日 (購入日)	公表日	検査結果(Bq/kg)			
		都道府県	採取地						I-131/ 生息域	セシウム 計	セシウム -134	セシウム -137
9/12	8832	宮城県	仙台湾		マコガレイ		9/4	9/12	底層	< 13	< 6.4	< 7.0
9/12	8844	宮城県	仙台湾		マコガレイ		9/6	9/12	底層	19	6.7	12
11/16	204	宮城県	阿武隈川河口沖K(亘理町)	環境省春調査	マコガレイ	(3匹)	6/28		底層	11	4.5	6.7
3. 福島沖40km以遠												
4. 新地町・相馬市・南相馬市												
5266	634	福島県	相馬市原釜沖		マコガレイ		6/13	6/16	ND	57	25	32
5744	718	福島県	相馬市原釜沖		マコガレイ		6/20	6/23	ND	54	28	26
	814	福島県	相馬市原釜沖		マコガレイ		6/26	6/29	ND	52	24	28
	902	福島県	新地町沖		マコガレイ		7/4	7/6	ND	85	43	42
	1107	福島県	相馬市原釜沖		マコガレイ		7/15	7/20	ND	84	38	46
	1316	福島県	南相馬市鹿島沖		マコガレイ		8/1	8/3	ND	71	36	35
	1396	福島県	南相馬市鹿島沖		マコガレイ		8/8	8/10	ND	65	29	36
	1578	福島県	南相馬市鹿島沖		マコガレイ		8/22	8/24	ND	52	27	25
	1681	福島県	南相馬市鹿島沖		マコガレイ		8/29	8/31	ND	27	10	17
	1975	福島県	南相馬市鹿島沖		マコガレイ		9/10	9/14	ND	93	37	56
	1976	福島県	南相馬市鹿島沖		マコガレイ		9/10	9/14	ND	ND	ND	ND
	2141	福島県	相馬市磯部沖		マコガレイ		9/15	9/21	ND	69	28	41
	2301	福島県	南相馬市原町沖		マコガレイ		9/24	9/28	ND	64	29	35
	2302	福島県	相馬市磯部沖		マコガレイ		9/26	9/28	ND	74	36	38
10/5	2501	福島県	南相馬市原町沖		マコガレイ		10/1	10/5	ND	90	40	50
10/5	2502	福島県	南相馬市鹿島沖		マコガレイ		10/3	10/5	ND	96	40	56
10/12	2692	福島県	新地町沖		マコガレイ		10/6	10/12	ND	66	29	37
10/12	2693	福島県	南相馬市鹿島沖		マコガレイ		10/6	10/12	ND	24	11	13
10/12	2694	福島県	相馬市原釜沖		マコガレイ		10/7	10/12	ND	89	35	54
10/19	2930	福島県	相馬市大浜沖		マコガレイ		10/15	10/19	ND	66	30	36
10/19	2931	福島県	相馬市磯部沖		マコガレイ		10/17	10/19	ND	69	34	35
10/19	2935	福島県	南相馬市鹿島沖		マコガレイ		10/17	10/19	ND	ND	ND	ND
10/26	3175	福島県	相馬市原釜沖		マコガレイ		10/20	10/26	ND	54	28	26
10/26	3176	福島県	相馬市原釜沖		マコガレイ		10/20	10/26	ND	53	21	32
10/26	3177	福島県	相馬市原釜沖		マコガレイ		10/20	10/26	ND	41	16	25
10/26	3180	福島県	南相馬市原町沖		マコガレイ		10/24	10/26	ND	290	140	150
11/2	3427	福島県	新地町沖		マコガレイ		10/28	11/2	ND	81	38	43
11/2	3428	福島県	相馬市原釜沖		マコガレイ		10/29	11/2	ND	81	33	48
11/9	3635	福島県	相馬市原釜沖		マコガレイ		11/5	11/9	ND	99	43	56
11/16	3924	福島県	相馬市原釜沖		マコガレイ		11/10	11/16	ND	76	30	46
11/24	4172	福島県	相馬市原釜沖		マコガレイ		11/18	11/24	ND	104	41	63
11/30	4387	福島県	新地町沖		マコガレイ		11/25	11/30	ND	35	13	22
11/30	4388	福島県	相馬市原釜沖		マコガレイ		11/25	11/30	ND	59	27	32
12/14	4722	福島県	南相馬市原町沖		マコガレイ		12/7	12/14	ND	66	30	36
12/14	4723	福島県	新地町沖		マコガレイ		12/9	12/14	ND	73	31	42
12/14	4724	福島県	新地町沖		マコガレイ		12/9	12/14	ND	48	23	25
12/21	4923	福島県	相馬市原釜沖		マコガレイ		12/14	12/21	ND	78	33	45
12/28	5136	福島県	新地町沖		マコガレイ		12/21	12/28	ND	69	29	40
1/18	5361	福島県	新地町沖		マコガレイ		1/13	1/18	ND	74	32	42
1/25	5607	福島県	相馬市原釜沖		マコガレイ		1/19	1/25	ND	77	25	52
1/25	5608	福島県	新地町沖		マコガレイ		1/20	1/25	ND	94	42	52
2/1	5826	福島県	相馬市磯部沖		マコガレイ		1/26	2/1	ND	80	36	44
2/15	6378	福島県	新地町沖		マコガレイ		2/9	2/15	ND	44	19	25
2/15	6380	福島県	相馬市原釜沖		マコガレイ		2/10	2/15	ND	91	36	55
2/15	6382	福島県	南相馬市鹿島沖		マコガレイ		2/10	2/15	ND	20.9	8.9	12
2/22	6590	福島県	相馬市原釜沖35km		マコガレイ		2/15	2/22	ND	38	21	17
2/22	6591	福島県	南相馬市小高沖25km		マコガレイ		2/15	2/22	ND	167	76	91
2/22	6593	福島県	相馬市原釜沖		マコガレイ		2/16	2/22	ND	53	21	32
2/29	6934	福島県	相馬市磯部沖25km		マコガレイ		2/22	2/29	ND	19.5	9.7	9.8
2/29	6935	福島県	相馬市原釜沖25km		マコガレイ		2/22	2/29	ND	36	14	22
2/29	6936	福島県	相馬市原釜沖		マコガレイ		2/23	2/29	ND	80	35	45
3/7	7201	福島県	南相馬市鹿島沖30km		マコガレイ		2/29	3/7	ND	45	19	26
3/7	7202	福島県	相馬市磯部沖		マコガレイ		3/1	3/7	ND	55	24	31
3/7	7203	福島県	南相馬市鹿島沖		マコガレイ		3/2	3/7	ND	250	110	140
3/14	7429	福島県	新地町沖		マコガレイ		3/8	3/14	ND	76	35	41
3/14	7430	福島県	相馬市沖30km		マコガレイ		3/8	3/14	ND	8.7	< 11	8.7
3/14	7431	福島県	相馬市原釜沖		マコガレイ		3/8	3/14	ND	70	28	42
3/21	7752	福島県	南相馬市鹿島沖		マコガレイ		3/14	3/21	ND	65	26	39
3/21	7755	福島県	南相馬市原町沖		マコガレイ		3/15	3/21	ND	300	120	180
3/21	7756	福島県	相馬市原釜沖		マコガレイ		3/16	3/21	ND	84	39	45
3/28	8139	福島県	新地町沖		マコガレイ		3/22	3/28	ND	62	24	38
3/28	8140	福島県	相馬市磯部沖		マコガレイ		3/22	3/28	ND	56	16	40

マコガレイ中のヨウ素とセシウムの放射能濃度(2012/9/30公表分まで)

厚労 No. 公表	水産 No.	産地		採取/流通品	魚種等	採取部位	採取日 (購入日)	公表日	検査結果(Bq/kg)			
		都道府県	採取地						I-131/ 生息域	セシウム 計	セシウム -134	セシウム -137
4/4	92	福島県	相馬市原釜沖		マコガレイ		3/28	4/4	底層	69	37	32
4/4	93	福島県	相馬市原釜沖30km		マコガレイ		3/29	4/4	底層	< 15	< 8.0	< 7.2
4/11	426	福島県	相馬市原釜沖10km		マコガレイ		4/6	4/11	底層	< 16	< 7.5	< 8.5
4/18	757	福島県	相馬市原釜沖35km		マコガレイ		4/10	4/18	底層	< 16	< 8.2	< 7.8
4/18	759	福島県	新地町沖		マコガレイ		4/11	4/18	底層	32	14	18
4/18	760	福島県	相馬市原釜沖10km		マコガレイ		4/13	4/18	底層	45	19	26
4/25	1289	福島県	新地町沖10km		マコガレイ		4/18	4/25	底層	56	24.4	31.7
4/25	1290	福島県	相馬市原釜沖10km		マコガレイ		4/19	4/25	底層	50	19.5	30.7
5/9	1991	福島県	相馬市磯部沖10km		マコガレイ		4/25	5/9	底層	48	21.3	26.8
5/9	1992	福島県	南相馬市鹿島沖20km		マコガレイ		4/25	5/9	底層	14	< 9.4	14.3
5/16	2372	福島県	新地町沖10km		マコガレイ		5/9	5/16	底層	26	13.3	12.6
5/16	2373	福島県	相馬市磯部沖10km		マコガレイ		5/10	5/16	底層	53	19.8	33.6
5/23	2828	福島県	相馬市磯部沖10km		マコガレイ		5/17	5/23	底層	35	12.4	22.4
5/30	3300	福島県	相馬市磯部沖10km		マコガレイ		5/24	5/30	底層	55	13.6	40.9
6/6	3723	福島県	新地町沖		マコガレイ		5/31	6/6	底層	50	20.2	29.6
6/6	3724	福島県	相馬市原釜沖10km		マコガレイ		5/31	6/6	底層	75	30.1	44.5
6/13	4115	福島県	相馬市磯部沖10km		マコガレイ		6/5	6/13	底層	45	20.1	25.1
6/20	4538	福島県	新地町沖12km		マコガレイ		6/13	6/20	底層	27	13	14.4
6/27	4999	福島県	相馬市磯部沖		マコガレイ		6/19	6/27	底層	33	12.6	20.3
7/4	5359	福島県	新地町沖5km		マコガレイ		6/27	7/4	底層	37	17.6	19.6
7/11	5776	福島県	新地町沖7km		マコガレイ		7/5	7/11	底層	11	11	< 9.1
7/11	5777	福島県	相馬市原釜沖10km		マコガレイ		7/5	7/11	底層	38	17.2	20.5
7/25	6464	福島県	新地町沖5km		マコガレイ		7/19	7/25	底層	8	7.96	< 7.8
7/25	6465	福島県	新地町沖10km		マコガレイ		7/19	7/25	底層	30	12.2	17.8
8/1	6840	福島県	相馬市磯部沖12km		マコガレイ		7/24	8/1	底層	7.9	< 8.5	7.92
8/1	6841	福島県	新地町沿岸		マコガレイ		7/26	8/1	底層	< 18	< 8.9	< 8.7
8/8	7222	福島県	新地町沖32km		マコガレイ		7/30	8/8	底層	8.8	< 8.8	8.79
8/8	7223	福島県	相馬市磯部沖19km		マコガレイ		7/30	8/8	底層	35	13.5	21.5
8/8	7224	福島県	南相馬市鹿島沖25km		マコガレイ		8/1	8/8	底層	44	14.8	29.2
8/8	7225	福島県	新地町沖5km		マコガレイ		8/2	8/8	底層	< 19	< 11	< 8.3
8/8	7226	福島県	相馬市原釜沖6km		マコガレイ		8/2	8/8	底層	22	8.28	13.7
8/16	7601	福島県	相馬市原釜沖21km		マコガレイ		8/9	8/16	底層	42	13.8	28
8/29	8086	福島県	新地町沿岸		マコガレイ		8/23	8/29	底層	32	9.85	21.7
9/5	8533	福島県	新地町沖8km		マコガレイ		8/30	9/5	底層	25	10.3	14.4
9/12	8942	福島県	新地町沖4km		マコガレイ		9/6	9/12	底層	35	13.7	21.4
9/12	8943	福島県	相馬市原釜沖10km		マコガレイ		9/6	9/12	底層	10	< 7.9	10.3
9/19	9376	福島県	相馬市磯部沖11km		マコガレイ		9/12	9/19	底層	15	< 8.2	15
9/26	9668	福島県	相馬市原釜沖7km		マコガレイ		9/19	9/26	底層	< 20	< 11	< 8.6
5. 南相馬市(20-30km圏北側)												
10/5	2500	福島県	南相馬市原町沖	20-30km圏	マコガレイ		9/30	10/5	ND	64	30	34
10/19	2929	福島県	南相馬市原町沖	20-30km圏	マコガレイ		10/14	10/19	ND	146	66	80
10/26	3174	福島県	南相馬市原町沖	20-30km圏	マコガレイ		10/19	10/26	ND	67	31	36
10/26	3178	福島県	南相馬市原町沖	20-30km圏	マコガレイ		10/20	10/26	ND	111	51	60
10/26	3179	福島県	南相馬市原町沖	20-30km圏	マコガレイ		10/24	10/26	ND	50	24	26
11/16	3925	福島県	南相馬市原町沖	20-30km圏	マコガレイ		11/10	11/16	ND	66	30	36
11/24	4173	福島県	南相馬市小高沖	20-30km圏	マコガレイ		11/18	11/24	ND	55	20	35
11/24	4174	福島県	南相馬市原町沖	20-30km圏	マコガレイ		11/18	11/24	ND	125	53	72
11/30	4389	福島県	南相馬市原町沖25km	20-30km圏	マコガレイ		11/26	11/30	ND	102	52	50
12/7	4563	福島県	南相馬市小高沖25km	20-30km圏	マコガレイ		12/2	12/7	ND	30	14	16
12/21	4924	福島県	南相馬市原町沖	20-30km圏	マコガレイ		12/17	12/21	ND	84	36	48
1/18	5362	福島県	南相馬市原町沖	20-30km圏	マコガレイ		1/13	1/18	ND	270	110	160
1/25	5562	福島県	南相馬市原町沖	20-30km圏	マコガレイ		1/19	1/25	ND	82	34	48
2/1	5827	福島県	南相馬市原町沖	20-30km圏	マコガレイ		1/26	2/1	ND	105	46	59
2/15	6381	福島県	南相馬市原町沖	20-30km圏	マコガレイ		2/10	2/15	ND	250	110	140
2/22	6592	福島県	南相馬市原町沖	20-30km圏	マコガレイ		2/15	2/22	ND	143	61	82
3/14	7432	福島県	南相馬市原町沖	20-30km圏	マコガレイ		3/8	3/14	ND	72	31	41
4/4	80	福島県	南相馬市原町沖	20-30km圏	マコガレイ		3/29	4/4	底層	100	40	61
4/18	758	福島県	南相馬市原町沖	20-30km圏	マコガレイ		4/10	4/18	底層	110	40	65
5/9	1993	福島県	南相馬市原町沖	20-30km圏	マコガレイ		4/26	5/9	底層	130	54.3	76.1
5/23	2829	福島県	南相馬市原町沖	20-30km圏	マコガレイ		5/17	5/23	底層	170	73.4	93.6
6/6	3725	福島県	南相馬市原町沖	20-30km圏	マコガレイ		5/31	6/6	底層	58	19.7	38.3
6/20	4539	福島県	南相馬市原町沖	20-30km圏	マコガレイ		6/13	6/20	底層	46	19.3	27.1
7/4	5360	福島県	南相馬市原町沖6km	20-30km圏	マコガレイ		6/27	7/4	底層	50	19.7	30.2
7/25	6462	福島県	南相馬市原町沖6km	20-30km圏	マコガレイ		7/12	7/25	底層	42	15.9	25.6
7/25	6463	福島県	南相馬市原町沖16km	20-30km圏	マコガレイ		7/18	7/25	底層	14	< 7.9	13.7
8/16	7600	福島県	南相馬市原町沖15km	20-30km圏	マコガレイ		8/8	8/16	底層	27	10.2	17.1
9/5	8534	福島県	南相馬市原町沖4km	20-30km圏	マコガレイ		8/30	9/5	底層	56	22.2	33.9

マコガレイ中のヨウ素とセシウムの放射能濃度(2012/9/30公表分まで)

厚労 No. 公表	水産 No.	産地		採取/流通品	魚種等	採取部位	採取日 (購入日)	公表日	検査結果(Bq/kg)			
		都道府県	採取地						I-131/ 生息域	セシウム 計	セシウム -134	セシウム -137
6a. 1F原発20km圏(北側)												
	70	T-S1	太田川沖合1km	刺し網 1	マコガレイ	筋肉	5/9	5/25	—	68	29	39
	82	T-S2	小高区沖合3km	刺し網 2	マコガレイ	筋肉	5/9	5/25	—	175	75	100
	110	T-B1	小高区沖合15km	底引き網 1	マコガレイ	筋肉	5/17	6/1	—	92	39	53
	130	T-B2	請戸川沖合18km	底引き網 2	マコガレイ	筋肉	5/17	6/1	—	49	21	28
	157	T-S3	請戸川沖合3km	刺し網 3	マコガレイ	筋肉	5/25	6/8	—	250	100	150
	184	T-B1	小高区沖合15km	底引き網 1	マコガレイ	筋肉	5/30	6/15	—	46	18	28
	203	T-B2	請戸川沖合18km	底引き網 2	マコガレイ	筋肉	5/30	6/15	—	24.2	8.2	16
	244	T-S2	小高区沖合3km	刺し網 2	マコガレイ	筋肉	6/6	6/22	—	65	26	39
	262	T-B2	請戸川沖合18km	底引き網 2	マコガレイ	筋肉	6/14	6/29	—	135	53	82
	299	T-S3	請戸川沖合3km	刺し網 3	マコガレイ	筋肉	6/27	7/13	—	183	73	110
	323	T-S1	太田川沖合1km	刺し網 1	マコガレイ	筋肉	7/4	7/24	—	67	28	39
	331	T-S2	小高区沖合3km	刺し網 2	マコガレイ	筋肉	7/4	7/24	—	80	32	48
	387	T-S2	小高区沖合3km	刺し網 2	マコガレイ	筋肉	8/1	8/21	—	21.3	8.3	13
	399	T-S3	請戸川沖合3km	刺し網 3	マコガレイ	筋肉	7/18	8/21	—	99	36	63
	485	T-B1	小高区沖合15km	底引き網 1	マコガレイ	筋肉	8/28	9/19	—	29	10	19
	492	T-B2	請戸川沖合18km	底引き網 2	マコガレイ	筋肉	8/28	9/19	—	41	17	24
8/29	8088	福島県	双葉町沖10km	20km圏	マコガレイ		8/27	8/29	底層	110	46.6	64
9/19	9377	福島県	南相馬市原町沖4km	20km圏	マコガレイ		9/12	9/19	底層	10	< 8.1	10.4
6b. 1F原発20km圏(南側)												
	12	T-S6	木戸川沖合5km	刺し網 6	マコガレイ	筋肉	4/7	4/20	< 22	490	210	280
	22	T-S6	木戸川沖合5km	刺し網 6	マコガレイ	筋肉	4/11	4/25	< 18	920	390	530
	31	T-B3	1F敷地沖合10km	底引き網 3	マコガレイ	筋肉	4/13	4/27	< 13	60	25	35
	44	T-B4	2F敷地沖合10km	底引き網 4	マコガレイ	筋肉	4/26	5/11	< 12	208	88	120
	52	T-S5	木戸川沖合2km	刺し網 5	マコガレイ	筋肉	5/2	5/16	< 19	215	95	120
	93	T-B3	1F敷地沖合10km	底引き網 3	マコガレイ	筋肉	5/10	5/25	—	79	28	51
	145	T-B4	2F敷地沖合10km	底引き網 4	マコガレイ	筋肉	5/21	6/8	—	110	48	62
	170	T-S4	1F敷地沖合3km	刺し網 3	マコガレイ	筋肉	5/25	6/8	—	213	83	130
	178	T-S7	2F敷地沖合2km	刺し網 7	マコガレイ	筋肉	5/30	6/15	—	520	220	300
	221	T-B3	1F敷地沖合10km	底引き網 3	マコガレイ	筋肉	6/4	6/22	—	62	21	41
	269	T-S5	木戸川沖合2km	刺し網 5	マコガレイ	筋肉	6/16	7/4	—	820	330	490
	280	T-B4	2F敷地沖合10km	底引き網 4	マコガレイ	筋肉	6/18	7/4	—	124	48	76
	290	T-S7	2F敷地沖合2km	刺し網 7	マコガレイ	筋肉	6/25	7/13	—	470	200	270
	309	T-S4	1F敷地沖合3km	刺し網 4	マコガレイ	筋肉	6/27	7/13	—	148	55	93
	341	T-S5	木戸川沖合2km	刺し網 5	マコガレイ	筋肉	7/15	7/31	—	130	53	77
	351	T-S7	2F敷地沖合2km	刺し網 7	マコガレイ	筋肉	7/15	7/31	—	430	160	270
	361	T-B3	1F敷地沖合10km	底引き網 3	マコガレイ	筋肉	7/9	7/31	—	74	30	44
	369	T-B4	2F敷地沖合10km	底引き網 4	マコガレイ	筋肉	7/9	7/31	—	132	44	88
	409	T-S4	1F敷地沖合3km	刺し網 4	マコガレイ	筋肉	7/18	8/21	—	250	100	150
	418	T-S8	熊川沖合4km	刺し網 8	マコガレイ	筋肉	7/23	8/21	—	191	71	120
	478	T-S8	熊川沖合4km	刺し網 8	マコガレイ	筋肉	8/25	9/19	—	211	81	130
	512	T-B4	2F敷地沖合10km	底引き網 4	マコガレイ	筋肉	8/20	9/19	—	93	35	58
	534	T-B3	1F敷地沖合10km	底引き網 3	マコガレイ	筋肉	9/10	9/28	—	30.6	8.6	22
	543	T-B4	2F敷地沖合10km	底引き網 4	マコガレイ	筋肉	9/10	9/28	—	113	49	64
8/29	8087	福島県	富岡町沖7km	20km圏	マコガレイ		8/27	8/29	底層	40	17.7	21.9
9/19	9378	福島県	富岡町沖7km	20km圏	マコガレイ		9/14	9/19	底層	51	22.8	27.8
7. 楡葉・広野・いわき(20-30km圏南側)												
10/5	2499	福島県	広野町沖	20-30km圏	マコガレイ		9/27	10/5	ND	370	170	200
10/19	2932	福島県	広野町沖	20-30km圏	マコガレイ		10/17	10/19	ND	530	240	290
10/19	2933	福島県	広野町沖	20-30km圏	マコガレイ		10/17	10/19	ND	180	80	100
10/19	2934	福島県	広野町沖	20-30km圏	マコガレイ		10/17	10/19	ND	310	140	170
11/9	3636	福島県	広野町沖	20-30km圏	マコガレイ		11/7	11/9	ND	360	170	190
11/9	3637	福島県	広野町沖	20-30km圏	マコガレイ		11/7	11/9	ND	530	250	280
11/16	3926	福島県	広野町沖	20-30km圏	マコガレイ		11/14	11/16	ND	340	140	200
12/7	4564	福島県	広野町沖	20-30km圏	マコガレイ		12/5	12/7	ND	340	140	200
12/21	4925	福島県	広野町沖	20-30km圏	マコガレイ		12/19	12/21	ND	173	78	95
12/28	5112	福島県	いわき市久之浜沖	20-30km圏	マコガレイ		12/26	12/28	ND	1380	600	780
12/28	5137	福島県	広野町沖	20-30km圏	マコガレイ		12/21	12/28	ND	148	59	89
1/25	5561	福島県	広野町沖	20-30km圏	マコガレイ		1/16	1/25	ND	86	38	48
2/1	5770	福島県	いわき市久之浜沖	20-30km圏	マコガレイ		1/26	2/1	ND	91	43	48
2/1	5791	福島県	広野町沖	20-30km圏	マコガレイ		1/26	2/1	ND	650	280	370
2/8	6057	福島県	広野町沖	20-30km圏	マコガレイ		2/6	2/8	ND	2600	1100	1500
2/15	6379	福島県	広野町沖	20-30km圏	マコガレイ		2/9	2/15	ND	420	170	250
2/22	6594	福島県	広野町沖	20-30km圏	マコガレイ		2/20	2/22	ND	450	200	250
2/22	6595	福島県	広野町沖	20-30km圏	マコガレイ		2/20	2/22	ND	290	130	160
3/21	7753	福島県	広野町沖	20-30km圏	マコガレイ		3/15	3/21	ND	160	71	89
3/21	7754	福島県	広野町沖	20-30km圏	マコガレイ		3/15	3/21	ND	140	59	81

マコガレイ中のヨウ素とセシウムの放射能濃度(2012/9/30公表分まで)

厚労 No. 公表	水産 No.	産地		採取/流通品	魚種等	採取部位	採取日 (購入日)	公表日	検査結果(Bq/kg)			
		都道府県	採取地						I-131/ 生息域	セシウム 計	セシウム -134	セシウム -137
4/4	68	福島県	いわき市久之浜沖	20-30km圏	マコガレイ		4/2	4/4	底層	120	46	72
4/4	79	福島県	広野町沖	20-30km圏	マコガレイ		3/26	4/4	底層	480	200	280
4/11	427	福島県	広野町沖	20-30km圏	マコガレイ		4/6	4/11	底層	240	100	140
4/11	428	福島県	広野町沖12km	20-30km圏	マコガレイ		4/9	4/11	底層	230	95	130
5/9	1994	福島県	広野町沖10km	20-30km圏	マコガレイ		5/7	5/9	底層	120	48.9	67.8
5/9	1995	福島県	広野町沖	20-30km圏	マコガレイ		5/7	5/9	底層	100	44.2	60.6
5/23	2827	福島県	広野町沖	20-30km圏	マコガレイ		5/14	5/23	底層	250	109	137
5/30	3237	福島県	いわき市久之浜沖	20-30km圏	マコガレイ		5/28	5/30	底層	120	43.1	78.9
5/30	3238	福島県	いわき市久之浜沖	20-30km圏	マコガレイ		5/28	5/30	底層	59	28.2	30.8
7/2	55	福島県	いわき市久之浜沖F-1~5	環境省冬調査	マコガレイ	(9匹)	1/13		底層	114	48	66
7/4	5312	福島県	いわき市久之浜沿岸	20-30km圏	マコガレイ		7/2	7/4	底層	350	138	207
6/6	3665	福島県	いわき市久之浜沿岸	20-30km圏	マコガレイ		6/4	6/6	底層	93	36.5	56.5
6/20	4475	福島県	いわき市久之浜沿岸	20-30km圏	マコガレイ		6/15	6/20	底層	540	214	330
6/20	4477	福島県	いわき市久之浜沖10km	20-30km圏	マコガレイ		6/18	6/20	底層	81	35.1	45.5
6/13	4116	福島県	広野町沖	20-30km圏	マコガレイ		6/6	6/13	底層	270	117	153
7/11	5779	福島県	広野町沖12km	20-30km圏	マコガレイ		7/9	7/11	底層	60	23.9	35.7
7/11	5778	福島県	広野町沖7km	20-30km圏	マコガレイ		7/6	7/11	底層	130	43.6	84
6/27	5000	福島県	広野町沿岸	20-30km圏	マコガレイ		6/25	6/27	底層	540	206	330
8/16	7599	福島県	広野町沖6km	20-30km圏	マコガレイ		8/3	8/16	底層	110	39.2	70.4
9/5	8535	福島県	楢葉町沖10km	20-30km圏	マコガレイ		9/3	9/5	底層	30	10.9	18.9
11/16	179	福島県	いわき市久之浜沖I	環境省春調査	マコガレイ	(5匹)	7/6		底層	66	26	40
8. いわき市(塩屋崎より北)												
3013	260	福島県	いわき市四倉沖		マコガレイ	筋肉部のみ	5/9	5/13	ND	330	160	170
3916	388	福島県	いわき市四倉沖		マコガレイ		5/23	5/26	ND	240	110	130
4810	550	福島県	いわき市平藤間沖		マコガレイ		6/6	6/9	ND	240	120	120
5252	620	福島県	いわき市久之浜沖		マコガレイ		6/13	6/16	ND	260	120	140
5734	708	福島県	いわき市平藤間沖		マコガレイ		6/20	6/23	ND	190	96	94
	888	福島県	いわき市久之浜沖		マコガレイ		7/4	7/6	ND	250	120	130
	993	福島県	いわき市平藤間沖		マコガレイ		7/5	7/13	ND	230	100	130
	994	福島県	いわき市平藤間沖		マコガレイ		7/11	7/13	ND	270	130	140
	1162	福島県	いわき市久之浜沖		マコガレイ		7/25	7/27	ND	220	100	120
	1294	福島県	いわき市平藤間沖		マコガレイ		8/1	8/3	ND	134	67	67
	1295	福島県	いわき市平藤間沖		マコガレイ		8/1	8/3	ND	230	110	120
	1471	福島県	いわき市平藤間沖		マコガレイ		8/11	8/16	ND	165	80	85
	1472	福島県	いわき市平藤間沖		マコガレイ		8/11	8/16	ND	155	70	85
	1546	福島県	いわき市久之浜沖		マコガレイ		8/22	8/24	ND	520	240	280
	1656	福島県	いわき市四倉沖		マコガレイ		8/29	8/31	ND	550	260	290
	2095	福島県	いわき市久之浜沖		マコガレイ		9/15	9/21	ND	440	190	250
	2251	福島県	いわき市四倉沖		マコガレイ		9/26	9/28	ND	480	220	260
10/5	2465	福島県	いわき市沼之内沖		マコガレイ		10/3	10/5	ND	178	78	100
10/5	2464	福島県	いわき市平藤間沖		マコガレイ		10/3	10/5	ND	240	110	130
10/19	2867	福島県	いわき市平藤間沖		マコガレイ		10/11	10/19	ND	190	80	110
10/26	3115	福島県	いわき市平藤間沖		マコガレイ		10/18	10/26	ND	181	82	99
10/26	3116	福島県	いわき市平藤間沖		マコガレイ		10/24	10/26	ND	122	54	68
11/2	3388	福島県	いわき市平藤間沖		マコガレイ		10/25	11/2	ND	190	94	96
11/16	3869	福島県	いわき市沼之内沖		マコガレイ		11/14	11/16	ND	120	44	76
11/30	4362	福島県	いわき市久之浜沖		マコガレイ		11/28	11/30	ND	140	68	72
1/4	5195	福島県	いわき市平藤間沖		マコガレイ		12/21	1/4	ND	96	43	53
2/8	6002	福島県	いわき市沼之内沖		マコガレイ		2/5	2/8	ND	195	85	110
2/8	6003	福島県	いわき市沼之内沖		マコガレイ		2/6	2/8	ND	159	68	91
2/29	6879	福島県	いわき市沼之内沖		マコガレイ		2/27	2/29	ND	109	49	60
3/21	7694	福島県	いわき市平藤間沖		マコガレイ		3/14	3/21	ND	660	270	390
3/21	7695	福島県	いわき市平藤間沖		マコガレイ		3/14	3/21	ND	240	110	130
3/28	8091	福島県	いわき市沼之内沖		マコガレイ		3/25	3/28	ND	220	90	130
3/28	8092	福島県	いわき市沼之内沖		マコガレイ		3/26	3/28	ND	90	45	45
4/11	351	福島県	いわき市久之浜沿岸		マコガレイ		4/9	4/11	底層	150	66	81
4/11	352	福島県	いわき市久之浜沖		マコガレイ		4/9	4/11	底層	120	49	66
4/18	705	福島県	いわき市平藤間沖		マコガレイ		4/15	4/18	底層	160	64	95
4/25	1231	福島県	いわき市平藤間沖		マコガレイ		4/19	4/25	底層	230	88.8	145
5/9	1921	福島県	いわき市久之浜(沿岸)		マコガレイ		5/7	5/9	底層	840	355	482
5/16	2315	福島県	いわき市平藤間沖		マコガレイ		5/9	5/16	底層	140	51.9	88.3
5/23	2773	福島県	いわき市久之浜(沿岸)		マコガレイ		5/21	5/23	底層	540	222	321
6/6	3664	福島県	いわき市沼之内沖		マコガレイ		6/4	6/6	底層	310	121	187
6/20	4476	福島県	いわき市沼之内沿岸		マコガレイ		6/18	6/20	底層	440	174	262
6/27	4950	福島県	いわき市平藤間沖		マコガレイ		6/18	6/27	底層	51	17.6	33.5
6/27	4951	福島県	いわき市四倉沖		マコガレイ		6/25	6/27	底層	43	18.7	24
7/2	83	福島県	いわき市勿来沖G-1~5	環境省冬調査	マコガレイ	(17匹)	1/13		底層	91	38	53
7/11	5711	福島県	いわき市四倉沿岸		マコガレイ		7/9	7/11	底層	250	111	137

マコガレイ中のヨウ素とセシウムの放射能濃度(2012/9/30公表分まで)

厚労 No. 公表	水産 No.	産地		採取/流通品	魚種等	採取部位	採取日 (購入日)	公表日	検査結果(Bq/kg)			
		都道府県	採取地						I-131/ 生息域	セシウム 計	セシウム -134	セシウム -137
7/18	6074	福島県	いわき市平藤間沖6km		マコガレイ		7/10	7/18	底層	61	21.3	39.3
7/18	6075	福島県	いわき市沼之内沿岸		マコガレイ		7/12	7/18	底層	140	52.3	82.8
8/1	6785	福島県	いわき市平藤間沖5km		マコガレイ		7/24	8/1	底層	140	50.3	93.4
8/1	6786	福島県	いわき市四倉沖9km		マコガレイ		7/30	8/1	底層	290	125	163
8/8	7156	福島県	いわき市沼之内沖5km		マコガレイ		8/6	8/8	底層	81	29.3	51.4
8/8	7157	福島県	いわき市四倉沖10km		マコガレイ		8/6	8/8	底層	490	192	299
8/16	7521	福島県	いわき市平藤間沖6km		マコガレイ		8/2	8/16	底層	34	10.5	23.8
9/5	8478	福島県	いわき市沼之内沖9km		マコガレイ		9/3	9/5	底層	85	36.2	48.8
9/19	9317	福島県	いわき市平藤間沖6km		マコガレイ		9/13	9/19	底層	26	10.9	15.5
9. いわき市(塩屋崎より南)												
4798	538	福島県	いわき市小名浜沖		マコガレイ		6/6	6/9	ND	160	82	78
	788	福島県	いわき市勿来沖		マコガレイ		6/27	6/29	ND	209	99	110
	1092	福島県	いわき市小名浜沖		マコガレイ		7/15	7/20	ND	179	88	91
	1372	福島県	いわき市勿来沖		マコガレイ		8/8	8/10	ND	400	190	210
	1932	福島県	いわき市小名浜沖		マコガレイ		9/8	9/14	ND	240	110	130
	1933	福島県	いわき市勿来沖		マコガレイ		9/8	9/14	ND	290	130	160
10/12	2651	福島県	いわき市勿来沖		マコガレイ		10/7	10/12	ND	250	110	140
11/2	3389	福島県	いわき市小名浜沖		マコガレイ		10/31	11/2	ND	270	120	150
11/2	3390	福島県	いわき市中之作沖		マコガレイ		10/31	11/2	ND	124	56	68
11/16	3868	福島県	いわき市江名沖		マコガレイ		11/10	11/16	ND	97	48	49
11/24	4113	福島県	いわき市勿来沖		マコガレイ		11/21	11/24	ND	250	110	140
12/14	4689	福島県	いわき市勿来沖		マコガレイ		12/12	12/14	ND	36	13	23
1/18	5335	福島県	いわき市植田沖		マコガレイ		1/16	1/18	ND	217	87	130
2/1	5769	福島県	いわき市江名沖		マコガレイ		1/25	2/1	ND	79	34	45
2/15	6326	福島県	いわき市勿来沖		マコガレイ		2/13	2/15	ND	96	49	47
2/22	6526	福島県	いわき市小名浜沖		マコガレイ		2/16	2/22	ND	31	17	14
3/7	7146	福島県	いわき市小名浜沖		マコガレイ		3/2	3/7	ND	31	14	17
3/7	7147	福島県	いわき市勿来沖		マコガレイ		3/5	3/7	ND	65	25	40
3/28	8090	福島県	いわき市江名沖		マコガレイ		3/21	3/28	ND	28	12	16
4/4	71	福島県	いわき市勿来沖10km		マコガレイ		4/2	4/4	底層	140	53	84
4/18	706	福島県	いわき市江名沖		マコガレイ		4/16	4/18	底層	220	85	130
4/25	1232	福島県	いわき市勿来沖		マコガレイ		4/22	4/25	底層	130	50.8	81
5/16	2316	福島県	いわき市小浜(沿岸)		マコガレイ		5/13	5/16	底層	190	71.6	115
5/23	2771	福島県	いわき市中之作沖		マコガレイ		5/21	5/23	底層	91	38.1	52.7
5/23	2772	福島県	いわき市勿来沖10km		マコガレイ		5/21	5/23	底層	210	79.4	135
6/13	4051	福島県	いわき市勿来沖		マコガレイ		6/11	6/13	底層	78	24.7	52.9
7/4	5310	福島県	いわき市小名浜沿岸		マコガレイ		7/1	7/4	底層	130	51	82.7
7/4	5311	福島県	いわき市勿来沖10km		マコガレイ		7/2	7/4	底層	130	45.2	81
7/25	6402	福島県	いわき市勿来沖8km		マコガレイ		7/23	7/25	底層	180	67.4	108
8/22	7714	福島県	いわき市植田沖7km		マコガレイ		8/20	8/22	底層	97	34	63.3
8/22	7715	福島県	いわき市小名浜沖5km		マコガレイ		8/20	8/22	底層	32	13.4	18.2
9/12	8875	福島県	いわき市植田沖6km		マコガレイ		9/10	9/12	底層	55	15.7	39.6
10. 北茨城市・高萩市												
	1812	茨城県	高萩市沖		マコガレイ		9/4	9/7	ND	85	-	-
10/4	2431	茨城県	北茨城市沖		マコガレイ		9/30	10/4	ND	120	-	-
10/14	2802	茨城県	北茨城市沖		マコガレイ		10/11	10/14	ND	205	95	110
10/25	3071	茨城県	北茨城市沖		マコガレイ		10/19	10/24	ND	123	57	66
10/31	3299	茨城県	北茨城市沖		マコガレイ		10/25	10/29	ND	175	79	96
11/18	4025	茨城県	高萩市沖		マコガレイ		11/15	11/18	ND	153	68	85
11/28	4324	茨城県	北茨城市沖		マコガレイ		11/23	11/28	ND	50	21	29
12/2	4455	茨城県	北茨城市沖		マコガレイ		11/28	12/2	ND	113	50	63
12/20	4872	茨城県	北茨城市沖		マコガレイ		12/15	12/20	ND	93	42	51
12/26	5043	茨城県	北茨城市沖		マコガレイ		12/20	12/26	ND	140	61	79
12/26	5044	茨城県	北茨城市沖		マコガレイ		12/20	12/26	ND	45	20	25
1/11	5235	茨城県	北茨城市沖		マコガレイ		1/6	1/11	ND	147	65	82
2/17	6449	茨城県	北茨城市沖		マコガレイ		2/13	2/17	ND	145	58	87
2/28	6832	茨城県	北茨城市沖		マコガレイ		2/23	2/28	ND	155	64	91
3/14	7533	茨城県	北茨城市沖		マコガレイ		3/7	3/14	ND	35	14	21
3/17	7637	茨城県	北茨城市沖		マコガレイ		3/13	3/17	ND	101	43	58
3/27	8048	茨城県	北茨城市沖		マコガレイ		3/20	3/26	ND	175	75	100
3/27	8049	茨城県	北茨城市沖		マコガレイ		3/20	3/26	ND	140	59	81
5/11	2127	茨城県	北茨城市沖		マコガレイ		5/8	5/11	底層	42	16	26
5/24	2933	茨城県	北茨城市沖		マコガレイ		5/21	5/24	底層	58	23	35
5/24	2934	茨城県	北茨城市沖		マコガレイ		5/21	5/24	底層	42	17	25
5/29	3161	茨城県	北茨城市沖		マコガレイ		5/24	5/29	底層	28	11	17
6/19	4366	茨城県	北茨城市沖		マコガレイ		6/15	6/19	底層	35	14	21
6/27	5060	茨城県	北茨城市沖		マコガレイ		6/21	6/27	底層	38	17	21

マコガレイ中のヨウ素とセシウムの放射能濃度(2012/9/30公表分まで)

厚労 No. 公表	水産 No.	産地		採取/流通品	魚種等	採取部位	採取日 (購入日)	公表日	検査結果(Bq/kg)			
		都道府県	採取地						I-131/ 生息域	セシウム 計	セシウム -134	セシウム -137
7/4	5443	茨城県	北茨城市沖		マコガレイ		6/29	7/4	底層	46	20	26
7/25	6560	茨城県	北茨城市沖		マコガレイ		7/12	7/25	底層	46	19	27
8/24	7859	茨城県	北茨城市沖		マコガレイ		8/22	8/24	底層	59	22	37
8/29	8182	茨城県	北茨城市沖		マコガレイ		8/27	8/29	底層	56	22	34
9/12	9013	茨城県	北茨城市沖		マコガレイ		9/5	9/12	底層	64	26	38
9/19	9269	茨城県	北茨城市沖		マコガレイ		9/11	9/19	底層	26	9.4	17
9/26	9775	茨城県	北茨城市沖		マコガレイ		9/18	9/26	底層	24	9.4	15
11. 日立市・東海村・ひたちなか市												
1167	61	茨城県	ひたちなか市沖		マコガレイ	筋肉部のみ	4/7	4/8	4	2	-	-
1231	65	茨城県	ひたちなか市沖		マコガレイ	筋肉部のみ	4/8	4/9	8	8	-	-
1344	81	茨城県	ひたちなか市沖		マコガレイ	筋肉部のみ	4/11	4/12	ND	3	-	-
1441	93	茨城県	ひたちなか市沖		マコガレイ	筋肉部のみ	4/12	4/13	2	6	-	-
1931	144	茨城県	日立市沖		マコガレイ	筋肉部のみ	4/21	4/22	ND	ND	-	-
1933	146	茨城県	ひたちなか市沖		マコガレイ	筋肉部のみ	4/21	4/22	ND	5	-	-
2357	209	茨城県	ひたちなか市沖		マコガレイ	筋肉部のみ	4/29	4/30	ND	ND	-	-
2694	228	茨城県	ひたちなか市沖		マコガレイ	筋肉部のみ	5/6	5/8	ND	8	-	-
3290	295	茨城県	ひたちなか市沖		マコガレイ	筋肉部のみ	5/16	5/17	ND	ND	-	-
3744	361	茨城県	ひたちなか市沖		マコガレイ		5/23	5/24	ND	8	-	-
3891	423	茨城県	ひたちなか市沖		マコガレイ		5/25	5/26	ND	3	-	-
	842	茨城県	ひたちなか市那珂湊沖		マコガレイ		6/27	6/29	ND	15	-	-
	843	茨城県	ひたちなか市磯崎沖		マコガレイ		6/28	6/29	ND	16	-	-
	1483	茨城県	ひたちなか市沖		マコガレイ		8/10	8/16	ND	15	-	-
10/14	2803	茨城県	日立市沖		マコガレイ		10/11	10/14	ND	147	67	80
10/14	2804	茨城県	ひたちなか市沖		マコガレイ		10/7	10/14	ND	28	13	15
10/17	2986	茨城県	ひたちなか市沖		マコガレイ		10/12	10/17	ND	33	14	19
10/25	3072	茨城県	日立市沖		マコガレイ		10/18	10/24	ND	117	53	64
10/31	3300	茨城県	日立市沖		マコガレイ		10/24	10/29	ND	73	34	39
11/4	3497	茨城県	日立市沖		マコガレイ		11/1	11/4	ND	37	18	19
11/9	3690	茨城県	ひたちなか市沖		マコガレイ		11/1	11/9	ND	32	14	18
11/15	3829	茨城県	東海村沖		マコガレイ		11/10	11/15	ND	31	14	17
11/15	3830	茨城県	ひたちなか市沖		マコガレイ		11/9	11/15	ND	24	11	13
11/18	4026	茨城県	東海村沖		マコガレイ		11/15	11/18	ND	40	17	23
11/25	4214	茨城県	日立市沖		マコガレイ		11/17	11/24	ND	76	32	44
11/28	4325	茨城県	日立市沖		マコガレイ		11/23	11/28	ND	45	20	25
11/28	4326	茨城県	ひたちなか市沖		マコガレイ		11/21	11/28	ND	20	9	11
12/2	4456	茨城県	日立市沖		マコガレイ		11/29	12/2	ND	38	16	22
12/2	4457	茨城県	ひたちなか市沖		マコガレイ		11/27	12/2	ND	26	11	15
12/16	4803	茨城県	日立市沖		マコガレイ		12/13	12/16	ND	31	13	18
12/16	4804	茨城県	ひたちなか市沖		マコガレイ		12/11	12/16	ND	33	14	19
12/20	4873	茨城県	東海村沖		マコガレイ		12/14	12/20	ND	11	5	6
12/26	5045	茨城県	日立市沖		マコガレイ		12/19	12/26	ND	33	15	18
1/13	5275	茨城県	日立市沖		マコガレイ		1/11	1/13	ND	59	24	35
1/31	5727	茨城県	日立市沖		マコガレイ		1/26	1/31	ND	23	11	12
1/31	5728	茨城県	ひたちなか市沖		マコガレイ		1/24	1/31	ND	27	12	15
2/3	5942	茨城県	日立市沖		マコガレイ		2/1	2/3	ND	50	21	29
2/9	6166	茨城県	日立市沖		マコガレイ		2/5	2/9	ND	24	10	14
2/17	6450	茨城県	日立市沖		マコガレイ		2/14	2/17	ND	53	22	31
2/17	6451	茨城県	ひたちなか市沖		マコガレイ		2/9	2/17	ND	17	8	9
4/14	615	茨城県	日立市沖		マコガレイ		4/6	4/14	底層	31	14	17
4/14	616	茨城県	ひたちなか市沖		マコガレイ		4/8	4/14	底層	17	6.6	10
4/14	617	茨城県	ひたちなか市沖		マコガレイ		4/9	4/14	底層	29	12	17
4/14	618	茨城県	ひたちなか市沖		マコガレイ		4/10	4/14	底層	24	9.7	14
4/20	981	茨城県	ひたちなか市沖		マコガレイ		4/16	4/20	底層	18	7.1	11
4/23	1078	茨城県	日立市沖		マコガレイ		4/18	4/23	底層	33	14	19
4/27	1568	茨城県	ひたちなか市沖		マコガレイ		4/21	4/27	底層	5.9	2.2	3.7
5/1	1711	茨城県	ひたちなか市沖		マコガレイ		4/25	5/1	底層	21	8.3	13
5/7	1844	茨城県	ひたちなか市沖		マコガレイ		4/29	5/7	底層	27	10	17
5/11	2128	茨城県	ひたちなか市沖		マコガレイ		5/7	5/11	底層	16	6.6	9.4
5/18	2579	茨城県	ひたちなか市沖		マコガレイ		5/14	5/18	底層	17	6.7	10
5/18	2580	茨城県	ひたちなか市沖		マコガレイ		5/14	5/18	底層	14	6.1	7.9
5/24	2935	茨城県	日立市沖		マコガレイ		5/19	5/24	底層	23	9	14
5/24	2936	茨城県	日立市沖		マコガレイ		5/21	5/24	底層	29	12	17
6/5	3585	茨城県	ひたちなか市沖		マコガレイ		5/28	6/5	底層	25	9.6	15
6/14	4223	茨城県	日立市沖		マコガレイ		6/12	6/14	底層	39	16	23
6/21	4670	茨城県	ひたちなか市沖		マコガレイ		6/16	6/21	底層	16	6.6	9.5
7/4	5444	茨城県	日立市沖		マコガレイ		6/26	7/4	底層	18	8.3	10
7/4	5445	茨城県	ひたちなか市沖		マコガレイ		6/25	7/4	底層	< 13	< 6.5	< 6.6
7/10	5656	茨城県	ひたちなか市沖		マコガレイ		7/4	7/10	底層	19	7.1	12

マコガレイ中のヨウ素とセシウムの放射能濃度(2012/9/30公表分まで)

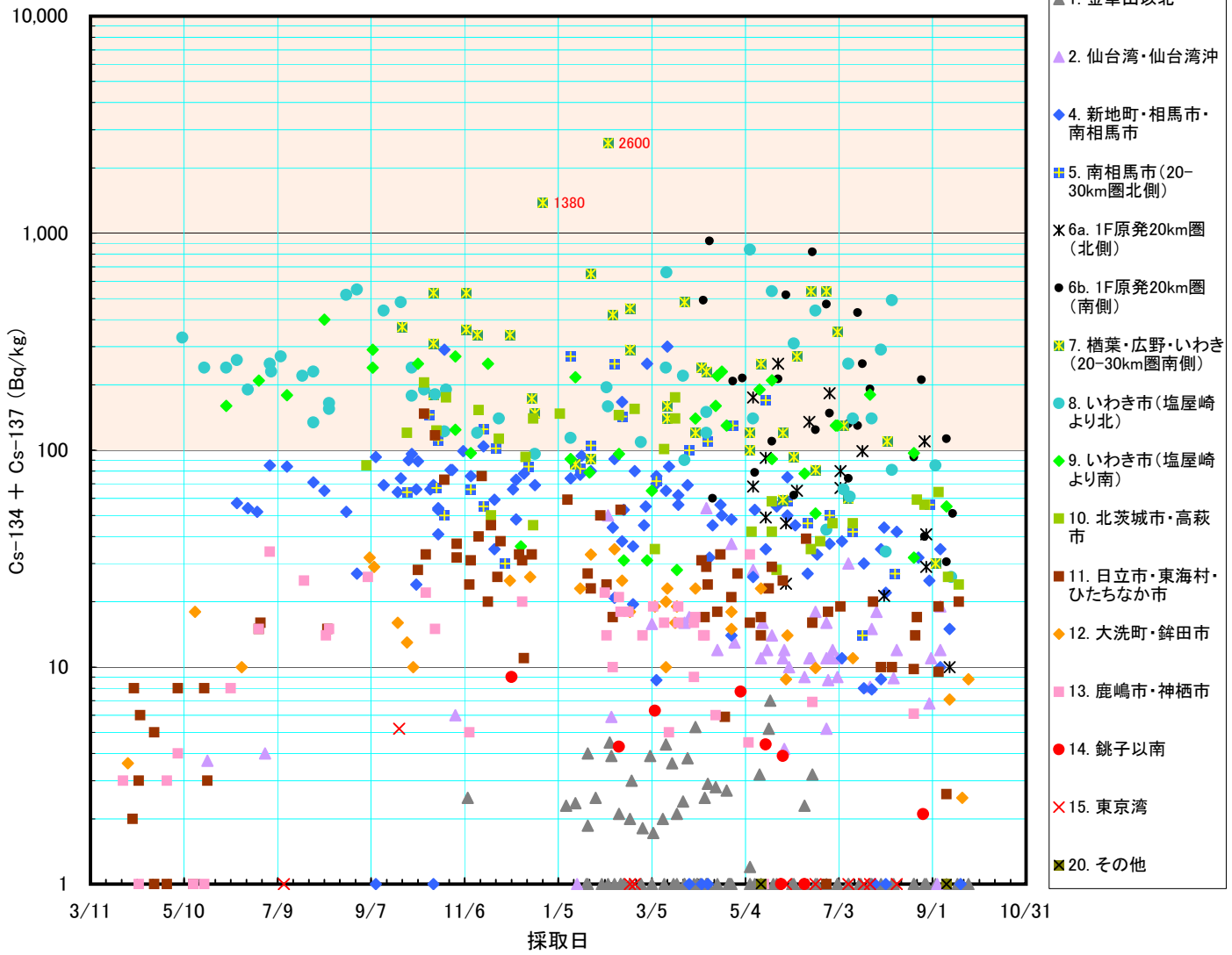
厚労 No. 公表	水産 No.	産地		採取/流通品	魚種等	採取部位	採取日 (購入日)	公表日	検査結果(Bq/kg)			
		都道府県	採取地						I-131/ 生息域	セシウム 計	セシウム -134	セシウム -137
7/31	6733	茨城県	ひたちなか市沖		マコガレイ		7/25	7/31	底層	20	8.4	12
8/9	7304	茨城県	ひたちなか市沖		マコガレイ		7/30	8/9	底層	10	3.9	6.2
8/9	7305	茨城県	ひたちなか市沖		マコガレイ		8/6	8/9	底層	10	4.1	6.1
8/24	7860	茨城県	日立市沖		マコガレイ		8/22	8/24	底層	17	6.6	10
8/24	7861	茨城県	ひたちなか市沖		マコガレイ		8/20	8/24	底層	9.8	3.8	6
8/29	8183	茨城県	日立市沖		マコガレイ		8/21	8/29	底層	14	5.4	8.7
9/12	9014	茨城県	日立市沖		マコガレイ		9/5	9/12	底層	19	7.1	12
9/12	9015	茨城県	ひたちなか市沖		マコガレイ		9/5	9/12	底層	9.5	3.8	5.7
9/19	9270	茨城県	ひたちなか市沖		マコガレイ		9/10	9/19	底層	2.6	0.87	1.7
9/26	9776	茨城県	日立市沖		マコガレイ		9/18	9/26	底層	20	6.7	13
12. 大洗町・銚田市												
956	42	茨城県	大洗町市ノ沢沖		マコガレイ	筋肉部のみ	4/4	4/5	3.6	3.6	3.6	ND
3404	303	茨城県	銚田市沖		マコガレイ	筋肉部のみ	5/17	5/19	ND	18	-	-
5352	660	茨城県	銚田市沖		マコガレイ		6/16	6/17	ND	10	-	-
	1866	茨城県	ひたちなか市～大洗町沖		マコガレイ		9/9	9/13	ND	29	-	-
	1867	茨城県	銚田市沖		マコガレイ		9/6	9/13	ND	32	-	-
	2333	茨城県	銚田市沖		マコガレイ		9/24	9/28	ND	16	-	-
10/7	2562	茨城県	銚田市沖		マコガレイ		9/30	10/7	ND	13	-	-
		茨城県	那珂湊	流通品(文春)	マコガレイ		10/4	10/19	ND	10	5	5
12/9	4626	茨城県	銚田市沖		マコガレイ		12/5	12/9	ND	25	11	14
12/26	5046	茨城県	銚田市沖		マコガレイ		12/18	12/26	ND	26	11	15
1/25	5636	茨城県	大洗町沖		マコガレイ		1/19	1/25	ND	23	10	13
1/31	5729	茨城県	大洗町沖		マコガレイ		1/26	1/31	ND	33	15	18
2/15	6251	茨城県	大洗町沖		マコガレイ		2/10	2/14	ND	35	15	20
2/24	6739	茨城県	大洗町沖		マコガレイ		2/20	2/24	ND	18	8	10
2/24	6740	茨城県	銚田市沖		マコガレイ		2/15	2/24	ND	25	11	14
3/14	7534	茨城県	大洗町沖		マコガレイ		3/7	3/14	ND	19	8	11
3/26	7931	茨城県	大洗町沖		マコガレイ		3/14	3/23	ND	20	9	11
3/26	7932	茨城県	銚田市沖		マコガレイ		3/14	3/23	ND	10	4	6
3/26	7933	茨城県	銚田市沖		マコガレイ		3/15	3/23	ND	23	9	14
3/27	8050	茨城県	大洗町沖		マコガレイ		3/20	3/26	ND	16	6	10
3/27	8051	茨城県	大洗町沖		マコガレイ		3/21	3/26	ND	19	8	11
4/6	241	茨城県	大洗町沖		マコガレイ		4/2	4/6	底層	23	10	14
5/1	1712	茨城県	大洗町沖		マコガレイ		4/25	5/1	底層	15	6	8.6
5/1	1713	茨城県	大洗町沖		マコガレイ		4/25	5/1	底層	18	7.7	9.8
5/18	2581	茨城県	大洗町沖		マコガレイ		5/14	5/18	底層	23	9.1	14
6/5	3586	茨城県	大洗町沖		マコガレイ		5/30	6/5	底層	8.8	< 7.0	8.8
6/5	3587	茨城県	銚田市沖		マコガレイ		5/31	6/5	底層	14	6	8.3
6/27	5061	茨城県	銚田市沖		マコガレイ		6/18	6/27	底層	9.9	4.3	5.6
7/17	6003	茨城県	大洗町沖		マコガレイ		7/12	7/17	底層	11	4.3	7
9/19	9271	茨城県	大洗町沖		マコガレイ		9/12	9/19	底層	7.1	< 2.4	7.1
9/26	9777	茨城県	大洗町沖		マコガレイ		9/20	9/26	底層	2.5	< 2.2	2.5
9/26	9778	茨城県	大洗町沖		マコガレイ		9/24	9/26	底層	8.8	3.3	5.5
13. 鹿嶋市・神栖市												
875	24	茨城県	神栖市沖		マコガレイ	筋肉部のみ	4/1	4/2	ND	3	-	-
1342	79	茨城県	鹿嶋市沖		マコガレイ	筋肉部のみ	4/11	4/12	ND	ND	-	-
2359	211	茨城県	鹿嶋市沖		マコガレイ	筋肉部のみ	4/29	4/30	ND	3	-	-
2696	230	茨城県	鹿嶋市沖		マコガレイ	筋肉部のみ	5/6	5/8	ND	4	-	-
3293	298	茨城県	鹿嶋市沖		マコガレイ	筋肉部のみ	5/16	5/17	ND	ND	-	-
3893	425	茨城県	鹿嶋市沖		マコガレイ		5/23	5/26	ND	ND	-	-
4936	577	茨城県	鹿嶋市沖		マコガレイ		6/9	6/10	ND	8	-	-
	763	茨城県	鹿嶋市沖		マコガレイ		6/27	6/28	ND	15	-	-
	865	茨城県	鹿嶋市沖		マコガレイ		7/4	7/5	ND	34	-	-
	1219	茨城県	鹿嶋市沖		マコガレイ		7/26	7/27	ND	25	-	-
	1434	茨城県	鹿嶋市沖		マコガレイ		8/9	8/11	ND	14	-	-
		茨城県	茨城沖	流通品(京都)	マコガレイ		8/11	8/11	ND	15	7	8
	1813	茨城県	鹿嶋市沖		マコガレイ		9/5	9/7	ND	26	-	-
10/17	2987	茨城県	鹿島市沖		マコガレイ		10/12	10/17	ND	22	9	13
10/25	3073	茨城県	鹿嶋市沖		マコガレイ		10/18	10/24	ND	15	7	8
11/15	3831	茨城県	鹿嶋市沖		マコガレイ		11/9	11/15	ND	5	2	3
12/20	4874	茨城県	鹿嶋市沖		マコガレイ		12/13	12/20	ND	20	9	11
2/9	6167	茨城県	鹿嶋市沖		マコガレイ		2/4	2/9	ND	22	10	12
2/15	6252	茨城県	鹿嶋市沖		マコガレイ		2/5	2/14	ND	14	6	8
2/15	6253	茨城県	鹿嶋市沖		マコガレイ		2/9	2/14	ND	10	4	6
2/17	6452	茨城県	鹿嶋市沖		マコガレイ		2/14	2/17	ND	18	8	10
2/24	6741	茨城県	鹿嶋市沖		マコガレイ		2/13	2/24	ND	21	9	12
2/24	6742	茨城県	鹿嶋市沖		マコガレイ		2/19	2/24	ND	18	8	10

マコガレイ中のヨウ素とセシウムの放射能濃度(2012/9/30公表分まで)

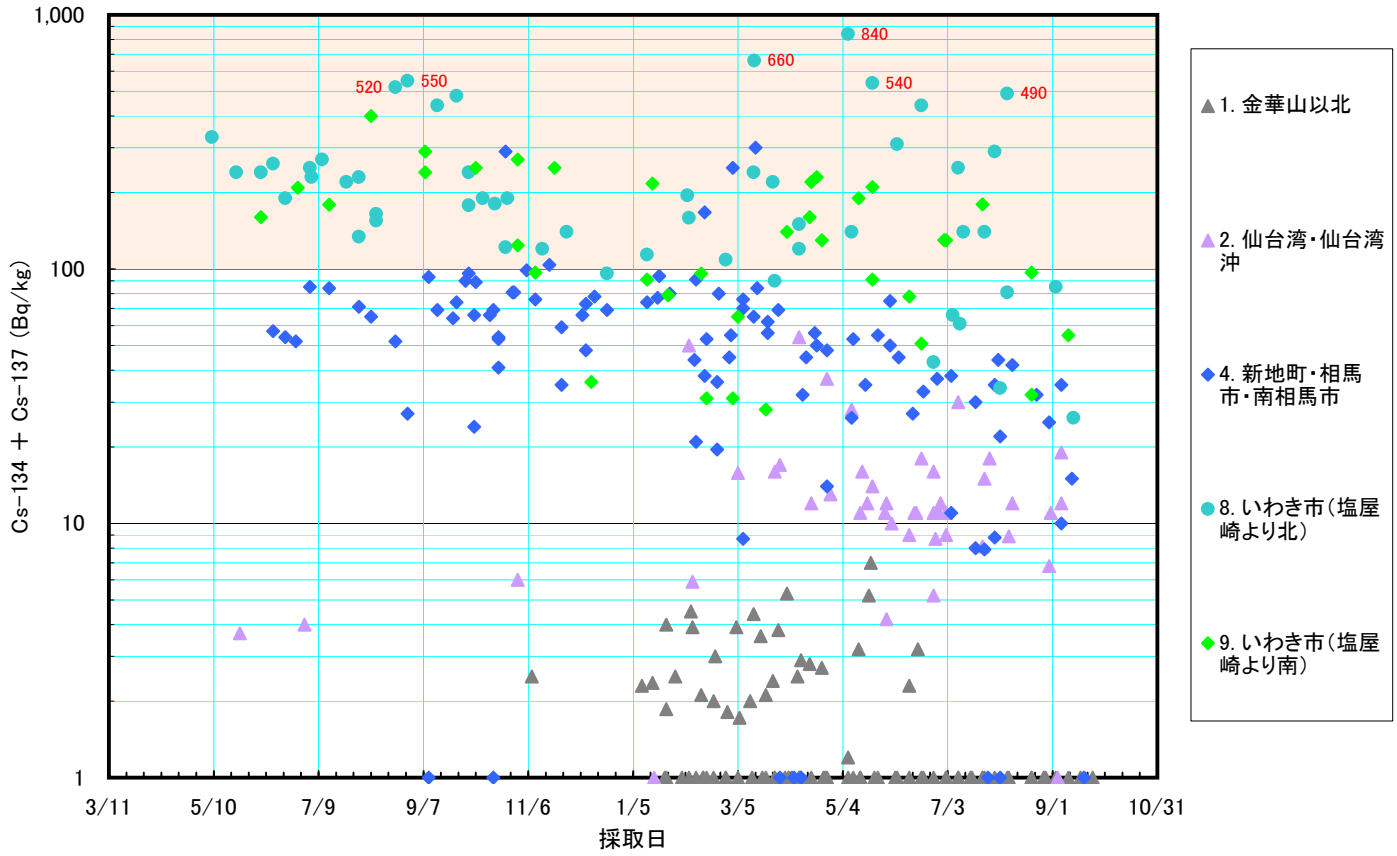
厚労 No. 公表	水産 No.	産地		採取/流通品	魚種等	採取部位	採取日 (購入日)	公表日	検査結果(Bq/kg)			
		都道府県	採取地						I-131/ 生息域	セシウム 計	セシウム -134	セシウム -137
3/8	7302	茨城県	鹿嶋市沖		マコガレイ		2/28	3/8	ND	14	6	8
3/14	7535	茨城県	鹿嶋市沖		マコガレイ		3/6	3/14	ND	19	8	11
3/26	7934	茨城県	神栖市沖		マコガレイ		3/13	3/23	ND	16	7	9
3/26	7935	茨城県	神栖市沖		マコガレイ		3/16	3/23	ND	5	2	3
3/28	8323	茨城県	鹿嶋市沖		マコガレイ		3/22	3/28	ND	19	8	11
3/30	8412	茨城県	神栖市沖		マコガレイ		3/22	3/30	ND	16	7	9
4/6	242	茨城県	鹿嶋市沖		マコガレイ		4/2	4/6	底層	17	7	10
4/6	243	茨城県	神栖市沖		マコガレイ		4/1	4/6	底層	16	7	9
4/6	244	茨城県	神栖市沖		マコガレイ		4/1	4/6	底層	9	4	5
4/14	619	茨城県	鹿嶋市沖		マコガレイ		4/8	4/14	底層	14	6.4	8
4/14	620	茨城県	鹿嶋市沖		マコガレイ		4/7	4/14	底層	14	5.6	8.1
4/20	982	茨城県	神栖市沖		マコガレイ		4/15	4/20	底層	6	2.5	3.5
5/11	2129	茨城県	鹿嶋市沖		マコガレイ		5/7	5/11	底層	33	15	18
5/11	2130	茨城県	神栖市沖		マコガレイ		5/6	5/11	底層	4.5	2.1	2.4
5/24	2937	茨城県	鹿嶋市沖		マコガレイ		5/16	5/24	底層	< 14	< 6.3	< 7.5
6/21	4671	茨城県	鹿嶋市沖		マコガレイ		6/16	6/21	底層	6.9	< 5.4	6.9
8/24	7862	茨城県	神栖市沖		マコガレイ		8/20	8/24	底層	6.1	2	4.1
14. 銚子以南												
12/9	4648	千葉県	銚子沖		マコガレイ		12/6	12/9	ND	9	4.3	4.7
2/16	6423	千葉県	九十九里沖		マコガレイ		2/13	2/16	ND	4.3	1.7	2.6
3/13	7352	千葉県	銚子沖		マコガレイ		3/7	3/12	ND	6.3	2.5	3.8
5/7	1858	千葉県	銚子・九十九里沖		マコガレイ		5/1	5/7	底層	7.7	3.1	4.6
5/23	2885	千葉県	銚子・九十九里沖		マコガレイ		5/17	5/23	底層	4.4	1.5	2.9
5/31	3438	千葉県	銚子・九十九里沖		マコガレイ		5/28	5/31	底層	3.9	1.7	2.2
5/31	3459	神奈川県	三浦市		マコガレイ		5/27	5/31	底層	< 11	< 6.0	< 5.0
6/13		千葉県		流通品(千葉市)	マコガレイ		6/11		底層	< 1.5	< 0.781	< 0.763
8/30	8247	千葉県	銚子・九十九里沖		マコガレイ		8/26	8/30	底層	2.1	0.65	1.4
15. 東京湾												
	1072	神奈川県	横浜金沢沖		マコガレイ		7/13	7/20	ND	ND	-	-
	2369	神奈川県	横須賀市		マコガレイ		9/25	9/30	ND	5.2	-	-
2/23	6683	千葉県	東京湾		マコガレイ		2/20	2/23	ND	ND	< 2.3	< 1.9
3/5	6999	横浜市	横浜市沖		マコガレイ		2/23	2/27	ND	ND	< 3.7	< 3.7
6/6	3525	神奈川県	横浜市		マコガレイ		5/30	6/4	底層	< 5.5	< 3.0	< 2.5
6/21	4644	千葉県	東京湾	船橋港	マコガレイ		6/18	6/21	底層	< 8.0	< 4.1	< 3.9
7/13	5891	千葉県	東京湾	富津市	マコガレイ		7/9	7/12	底層	< 0.92	< 0.43	< 0.49
7/25	6313	神奈川県	横浜市		マコガレイ		7/19	7/20	底層	< 5.6	< 2.42	< 3.17
7/26	6593	千葉県	東京湾(小糸川漁港)		マコガレイ		7/23	7/26	底層	< 0.84	< 0.38	< 0.46
8/15	7481	神奈川県	横浜市		マコガレイ		8/9	8/14	底層	< 4.8	< 2.40	< 2.37
20. その他												
5/29		新潟県	阿賀野川河口800m	GREENPEACE	マコガレイ		5/14		底層	< 6.4	< 3.1	< 3.3
9/12	9047	新潟県	新潟市		マコガレイ	可食部	9/10	9/12	底層	< 4.8	< 2.2	< 2.6
集計対象外												
9/5		-	(伊勢崎市)	流通品(群馬)	マコガレイ		8/30		底層	< 8.8	< 5.0	< 3.8
9/12	9048	新潟県	新潟市		マコガレイ	内臓部	9/10	9/12	底層	< 7.4	< 3.0	< 4.4

注: 赤字の採取日は購入日、または推定日(検査日・公表日等の前日)です。

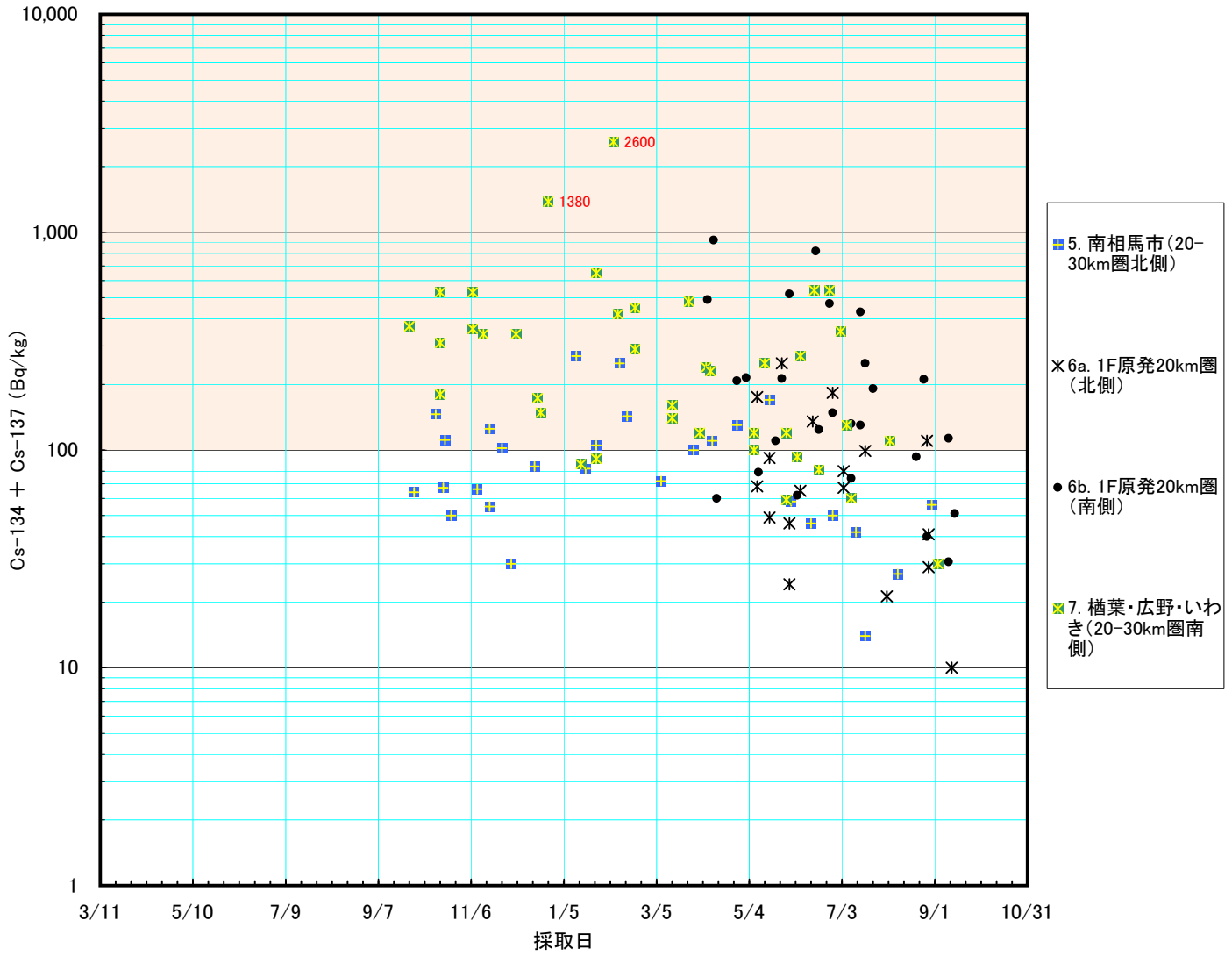
マコガレイ中のセシウム放射能濃度 (9/30公表分まで)



マコガレイ中のセシウム放射能濃度 (福島以北、1F原発30km圏外、9/30公表分まで)



マコガレイ中のセシウムの放射能濃度 (1F原発30km圏内、9/30公表分まで)



マコガレイ中のセシウムの放射能濃度（茨城以南、9/30公表分まで）

